

País = <b>España</b>	Comunidad Autónoma = <b>Navarra</b>	Provincia (31): <b>Navarra</b>	Municipio = <b>Bera</b>
----------------------	-------------------------------------	--------------------------------	-------------------------

Zona megalítica (03): <b>Monte Larrun</b>	Tipo Monumento (01): <b>Dolmen</b>	Nº. (07):	Nombre: <b>Txarrantxarri 2 sur</b>	Hilharriak: <b>31-03-01-07</b>
---	------------------------------------	-----------	------------------------------------	--------------------------------

COORDENADAS: Mapa 65-II (Bera de Bidasoa). I.G.N. Escala 1: 25.000. U.T.M. Huso 30 T. = X: 607.780, Y: 4.795.032, Z: 325. **European 1979**.  
 Mapa 65-II (Bera de Bidasoa). I.G.N. Escala 1: 25.000. U.T.M. Huso 30 T. = X: 607.677, Y: 4.794.823, Z: 325. **ETRS 89**.

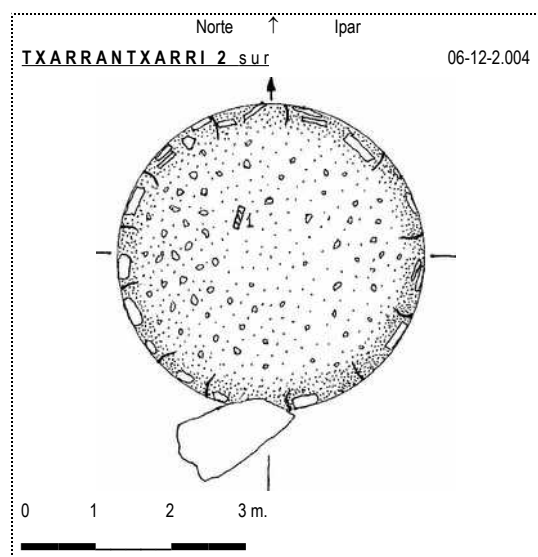
SITUACIÓN: Se halla situado al norte de la población de Bera, en la parte sur del monte Txarrantxarri, al oeste del monte Lizarnabarra.

ACCESO: Desde la población de Bera hay que coger la carretera que se dirige hacia el puerto de Lizuniaga. A unos tres kilómetros tenemos que coger un desvío a la izquierda por una estrecha carretera asfaltada, que luego tiene cemento y al final es una simple pista que llega hasta el collado Landagaita donde dejaremos el vehículo. Desde aquí tenemos que ir hacia el oeste por otra pista que va descendiendo y bordeando el monte Mugerriko gaina por su parte norte, hasta llegar a la altura del collado de Arbizoko armasa y continuar bordeando el monte Lizarnabarra hasta llegar a la regata Basasagar; ahora tenemos que ascender hacia el sudoeste para llegar al alto de Txarrantxarri, donde veremos primeramente el dolmen Txarrantxarri 1 ipar, en la parte sur de la zona alta, en medio de una plantación de alerces. Para localizar este dolmen tenemos que descender un poco hacia el sur por la loma, donde lo veremos entre las argomas, sin ninguna dificultad ya que se halla a unos veinticinco metros de distancia del anterior.


DESCRIPCIÓN: **Dolmen**. Situado en terreno inclinado, donde crecen las argomas y el helecho. Tiene un túmulo de piedras de tamaño mediano, mide 4 mts de diámetro y conserva prácticamente todo el peristalito. En la parte central solo queda visible una losa, que puede ser la del cierre de la cámara. La cubierta del monumento se halla situada al sur del túmulo, justo al borde del mismo. La losa nº. 1 (W), mide 0,31 mts de largo, 0,50 mts de alto y 0,11 mts de grosor, orientada a 15°. Se halla in situ. La cubierta, mide 1,50 mts de largo, 0,80 mts de ancho y 0,15 mts de grosor, se halla suelta al sur del túmulo. Materiales, areniscas del lugar.

HISTORIA: Localizado por Iñigo **Txintxurreta** Díaz, el 25 de noviembre de 2.004. No se ha practicado excavación.


BIBLIOGRAFIA: 2.005 **Hilharriak**.  
*Carta Arqueológica de Navarra. (Monumentos Megalíticos).*  
**Cuadernos de Arqueología de la Universidad de Navarra**, nº. 13, p. 24.



Dolmen (07): **Txarrantxari 2 sur**. Mapa 65-II (Bera de Bidasoa). I.G.N. Escala 1: 25.000. U.T.M. Huso 30 T. = X: 607.780, Y: 4.795.032, Z: 325. ED 50. 06 de diciembre de 2.004.



Dolmen (07): **Txarrantxari 2 sur**. Mapa 65-II (Bera de Bidasoa). Escala 1: 25.000. U.T.M. Huso 30 T. = X: 607.677, Y: 4.794.823, Z: 325. ETRS 89. 06 de diciembre de 2.004.



216-9

País = <b>España</b>	Comunidad Autónoma = <b>Navarra</b>	Provincia (31): <b>Navarra</b>	Municipio = <b>Bera</b>
Zona megalítica (03): <b>Monte Larrun</b>	Tipo Monumento (01): <b>Dolmen</b>	Nº. (07):	Nombre: <b>Txarrantxarri 2 sur</b>
			Hilharriak: <b>31-03-01-07</b>

