

País = España	Comunidad Autónoma = Navarra	Provincia (31): Navarra	Municipio = Bera
Zona megalítica (03): Monte Larrun	Tipo Monumento (01): Dolmen	Nº. (09):	Nombre: Larraina Hilharriak: 31-03-01-09

COORDENADAS: Mapa 65-II (Bera de Bidasoa). I.G.N. Escala 1: 25.000. U.T.M. Huso 30 T. = X: 609.928, Y: 4.794.690, Z: 245. **European 1979**.
 Mapa 65-II (Bera de Bidasoa). I.G.N. Escala 1: 25.000. U.T.M. Huso 30 T. = X: 609.824, Y: 4.794.481, Z: 245. **ETRS 89**.

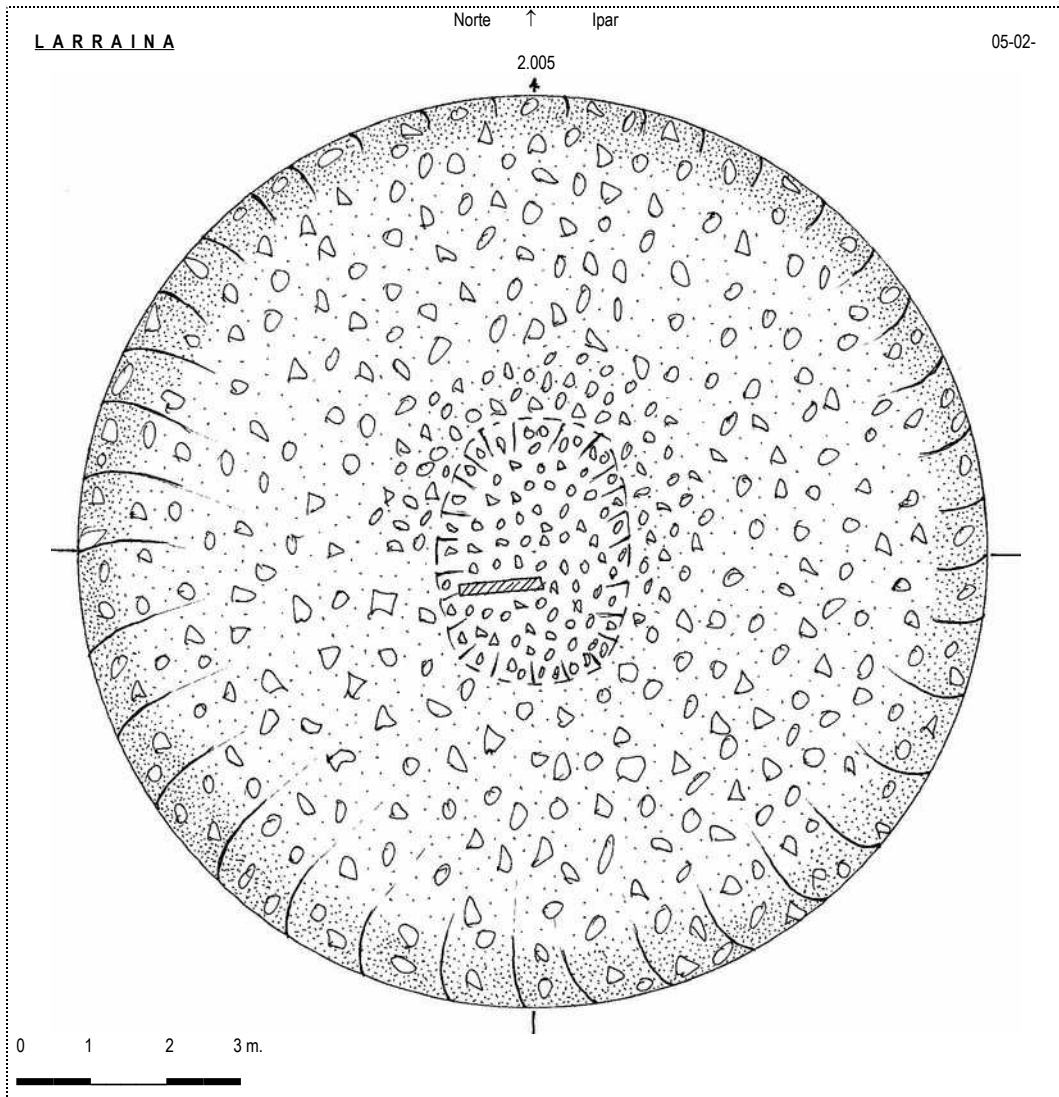
SITUACIÓN: Se halla situado al noreste de la población de Bera, al noreste del caserío Maritxenea.

ACCESO: Desde la población de Bera hay que ir hacia el collado de Lizuniaga donde a unos tres kilómetros tenemos que coger un desvío a la izquierda que nos adentrará hacia la cumbre del monte Larrun. A poco más de un kilómetro se llega al caserío Maritxenea, donde dejaremos el vehículo. Cruzamos una langa situada al norte de la carretera y subimos por un robledal teniendo a nuestra izquierda la regata Artxabal. Una vez que hemos pasado dos preciosas caleras, enseguida veremos el gran túmulo de este dolmen, bastante cerca ya del muro, habiendo dejado a nuestra derecha varios amontonamientos de piedras que dan el pego, pues aparentan perfectamente ser túmulos dolménicos, aunque al menos uno de ellos tiene alguna losa hincada en la parte superior.

DESCRIPCIÓN: **Dolmen**. Situado en una zona ligeramente inclinada, en medio de un pequeño bosque de grandes robles, crece el helecho y el musgo. Tiene un túmulo pedregoso que mide 12m de diámetro, levanta 0,15m por el lado norte, 0,60m por el lado este, 0,98m por el lado sur y 1,10m por el lado oeste. En la parte central hay una pequeña depresión de 2,50m de diámetro de este a oeste y 3,50m de norte a sur, alcanzando una profundidad de 0,30m. En su interior queda solamente a la vista una losa de la cámara dolménica. La losa nº. 1, mide 1,10m de largo, 0,70m de alto y 0,15m de grosor, orientada a 85°. Se halla inclinada hacia el oeste. Materiales, areniscas del lugar.

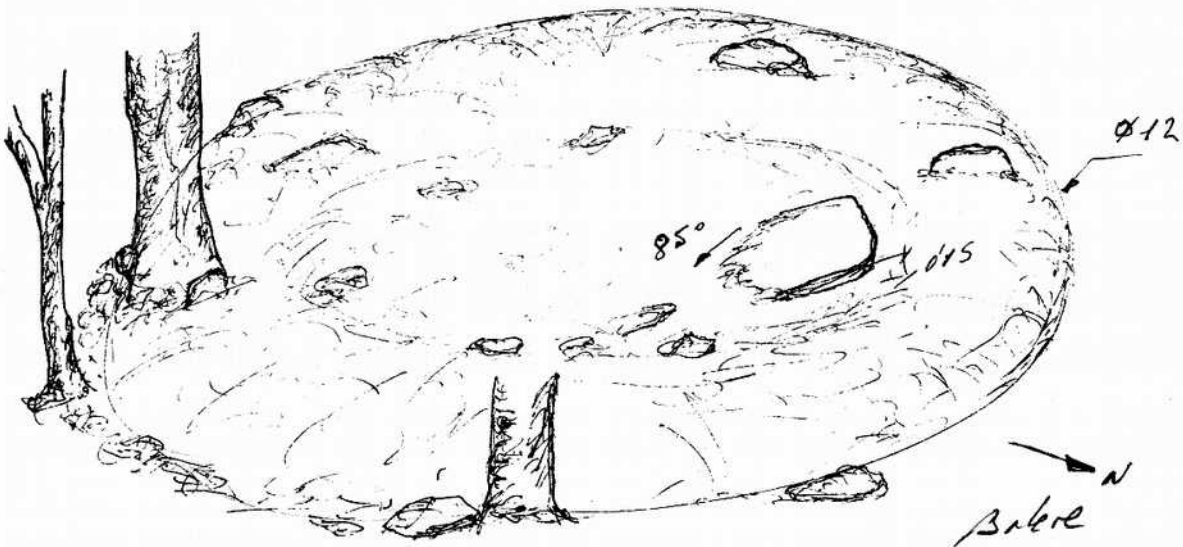
HISTORIA: Localizado por Iñigo **Txintxurreta** Díaz, el 02 de febrero de 2.005.
 No ha sido excavado hasta la fecha.

BIBLIOGRAFIA: 2.005 **Hilharriak**.
Carta Arqueológica de Navarra. (Monumentos Megalíticos).
Cuadernos de Arqueología de la Universidad de Navarra, nº. 13, p. 24.

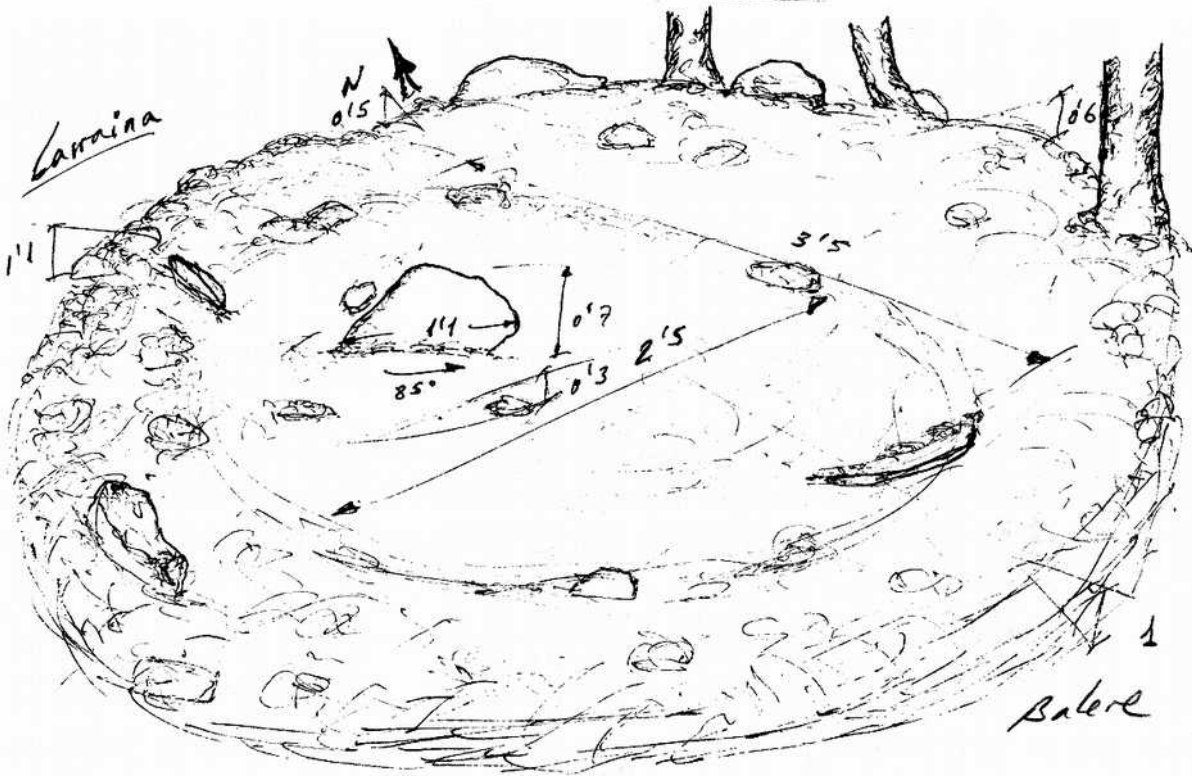


País = España	Comunidad Autónoma = Navarra	Provincia (31): Navarra	Municipio = Bera
Zona megalítica (03): Monte Larrun	Tipo Monumento (01): Dolmen	Nº. (09):	Nombre: Larraina Hilharriak: 31-03-01-09

Dolmen (09): **Larraina**. Mapa 65-II (Bera de Bidasoa). Escala 1: 25.000. U.T.M. Huso 30 T. = X: 609.928, Y: 4.794.690, Z: 245. ED 50. 05 de febrero de 2.005.



216-1



216-2

País = España	Comunidad Autónoma = Navarra	Provincia (31): Navarra	Municipio = Bera
Zona megalítica (03): Monte Larrun	Tipo Monumento (01): Dolmen	Nº. (09):	Nombre: Larraina Hilharriak: 31-03-01-09

