

País: **Francia** Departamento (64): **Pyrénées Atlantiques** Distrito: **Euskal Herria** Provincia (01): **Lapurdi** Municipio = **Urruña**

Zona (01): **Xoldokogaña-Ibardin** Monumento (01): **Dolmen** N°. (11): Nombre: **Lezante 2 sur** CODIGO: 64-01-01-01-11

COORDENADAS: Hoja **1245 OT** (Hendaye-St-Jean-de-Luz). I.G.N. Escala 1: 25.000. U.T.M. **Huso 30 T**. = X: 604.723, Y: 4.798.724, Z: 243. **WGS84**.

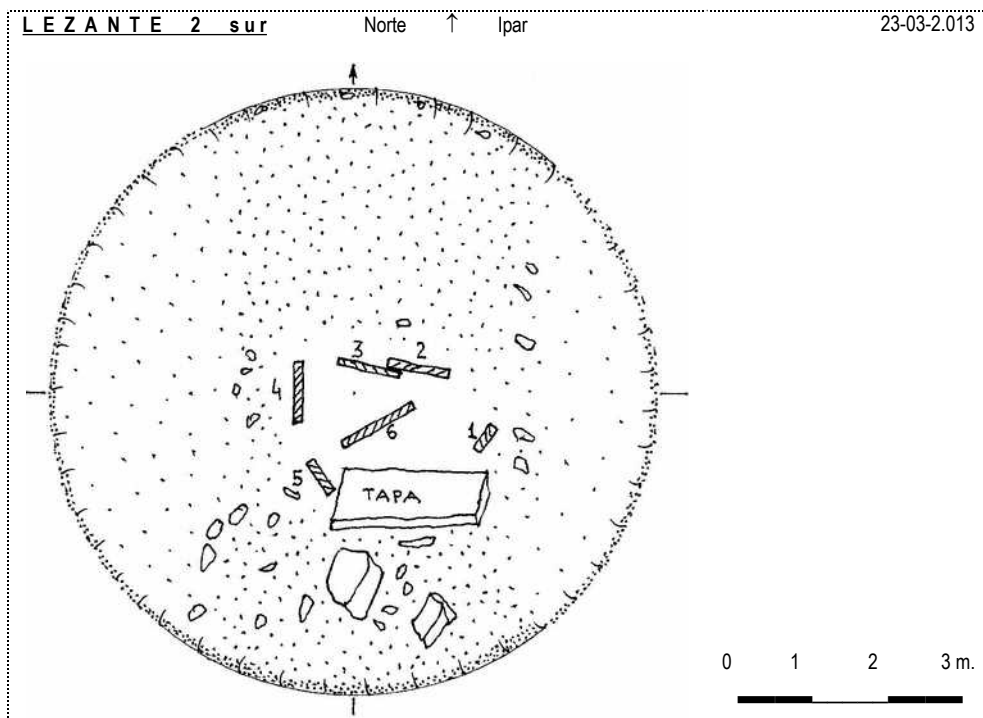
LOCALIZACIÓN: Se halla situado en terreno ligeramente inclinado, al sur del monte Galbario, al sureste de Kurleku, al este-sureste de Lumaberde.

ACCESO: Desde la población de Urruña hay que ir hacia el sur rumbo a Ibardin, para ir enseguida hacia el camping de Aire Ona y seguir hacia el suroeste por una carreterita hasta llegar al depósito de aguas de Lezante. Una vez allí solo tenemos que ir a la parte sur del rellano donde veremos este dolmen sin dificultad a pesar de los helechos que lo pueden ocultar.

DESCRIPCIÓN: **Dolmen**. Situado en terreno totalmente llano, donde crece bastante helecho que lo enmascara totalmente en verano. Tiene un túmulo de tierra y piedras de tamaño mediano a pequeño que está desapareciendo poco a poco que medía 8m de diámetro y alcanza una altura máxima de 0,25m por todos los lados. En la parte central está la cámara dolménica de la que se conservan 6 losas, la cubierta y un trozo más de la cubierta. La losa nº. 1, mide 0,35m de largo, 0,20m de alto y 0,12m de grosor, orientada a 30°. Se halla in situ. La losa nº. 2, mide 0,80m de largo, 0,15m de alto y 0,10m de grosor, orientada a 100°. Se halla in situ. La losa nº. 3, mide 0,85m de largo, 0,15m de alto y 0,10m de grosor, orientada a 100°. Se halla in situ. La losa nº. 4, mide 0,80m de largo, 0,35m de alto y 0,12m de grosor, orientada a 0°. Se halla in situ. La losa nº. 5, mide 0,45m de largo, 0,20m de alto y 0,13m de grosor, orientada a 320°. Se halla in situ. La losa nº. 6, mide 1,07m de largo, 0,45m de alto y 0,10m de grosor, orientada a 60°. Se halla in situ. La **cubierta**, mide 2m de largo, 0,70m de ancho y 0,25m de grosor. Se halla inclinada en la parte sur de la cámara. Materiales: areniscas del terreno.

HISTORIA: Localizado por Claude **Chauchat** y Jean Luc **Tobie**, en 1.965. No se ha practicado excavación hasta la fecha.

BIBLIOGRAFÍA: 1.966 **Chauchat**, Claude. *Sept dolmens nouveaux dans le massif de Xoldokogaña (Urrugne)*. **Bulletin du Musée Basque**, nº. 33. Baiona, pp. 112-113-115.



1.966 **Chauchat**, Claude.

Sept dolmens nouveaux dans le massif de Xoldokogaña (Urrugne). **Bulletin du Musée Basque**, n°. 33. Baiona, pp. 112-113-115.

Le remarquable travail de prospection effectué dans le Pays Basque Français par l'abbé Don José Miguel de Barandiarán¹, a porté a la connaissance du public l'existence d'une cinquantaine de dolmens sur ce territoire, démontrant ainsi l'absence de rupture entre les deux versants des Pyrénées occidentales quant à la répartition des sépultures mégalithiques.


C'est durant l'été de 1964 que M. Tobie, de Saint-Jean-de-Luz m'a signalé, sur un plateau au Nord du Xoldokogaña, un tumulus portant une dalle couchée en son centre et une autre, dressée sur le côté. C'est le dolmen de Xoldokozelai dont le relevé et la description sont donnés plus loin.

⁽¹⁾ « El Hombre prehistórico en el País Vasco » Editorial Vasca Ekin ; Buenos Aires, 1953 ; 267 pages, 104 figures.

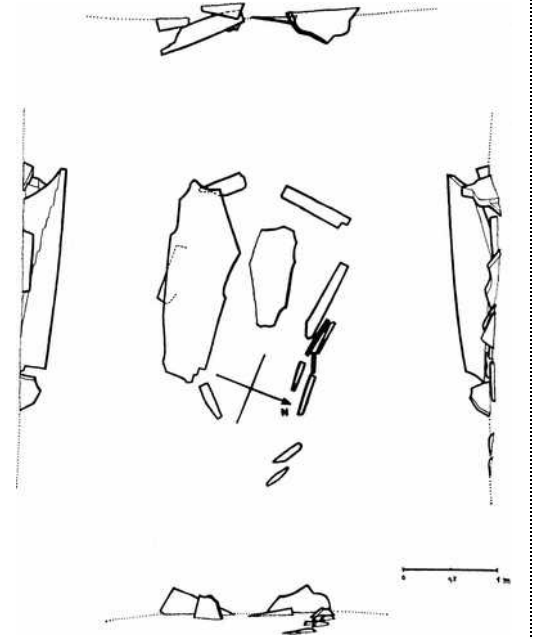
DOLMEN DE LEZANTE 2

Situation. Sur le plateau immédiatement au-dessus du filtre de Lezante, sur la rive gauche du ruisseau de ce nom, à 240 mètres d'altitude. A 30 mètres au sud-ouest du précédent, sur le même plateau.

Description. Tumulus peu visible, se 0,20 mètre à 0,30 mètre de hauteur et de 5 à 8 mètres de diamètre, au centre duquel on peut voir une douzaine de dalles dépassant de 0,50 mètre au maximum, du tumulus, qui délimitent une chambre d'aspect pentagonal dont le grand axe est dirigé WSW-ENE. La longueur maximum à 2 mètres environ. Le montant Sud supporte une grande dalle de plus de 2 mètres de long, 1 mètre de large et 0,30 mètre d'épaisseur maximum qui est certainement un fragment de la table encore en place. A l'intérieur de la chambre, il y a un autre fragment plus petit, à demi enterré.



Dolmen Lezante 2 sur.

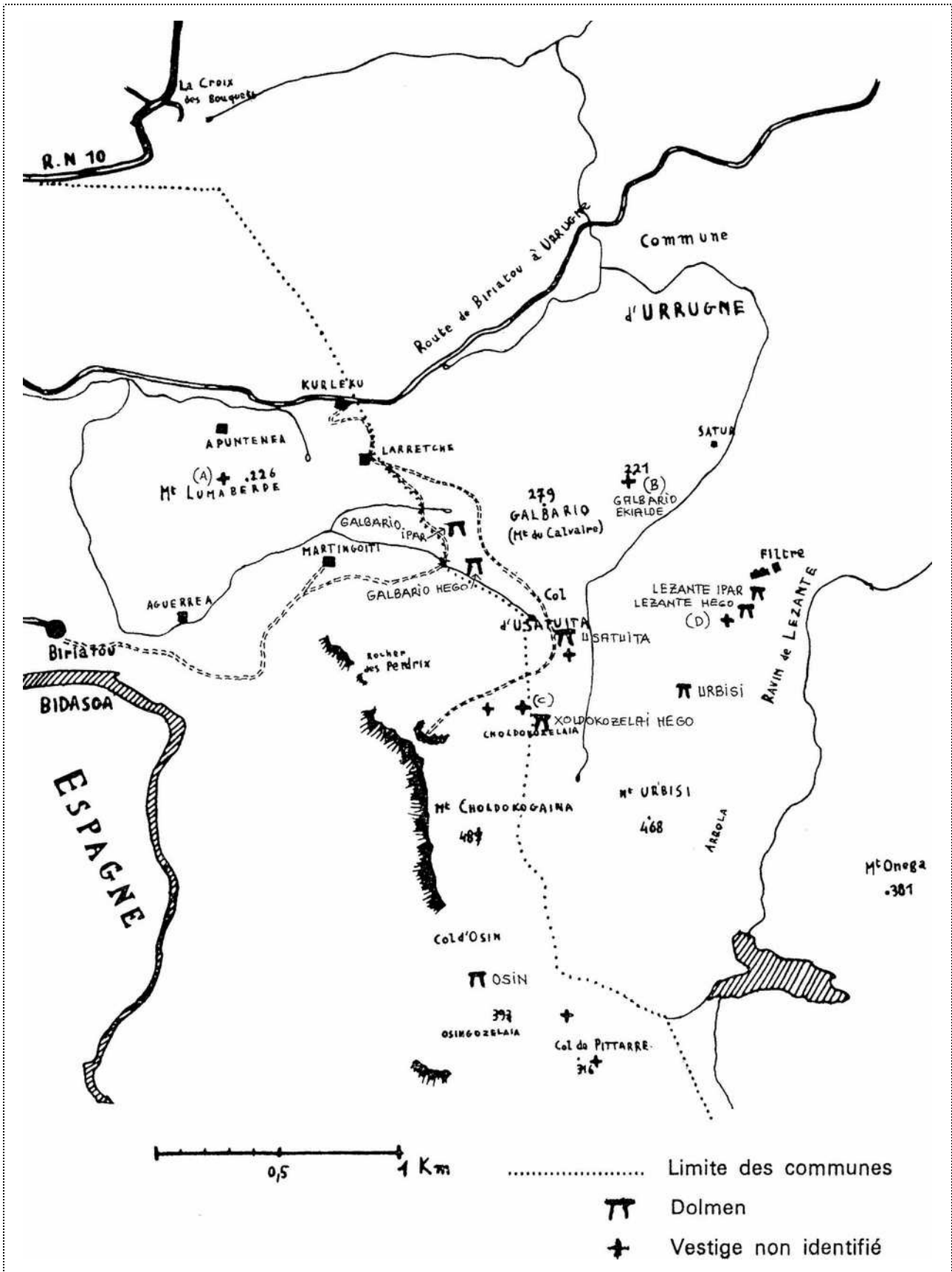


Planta →

1.966

Chauchat, Claude.

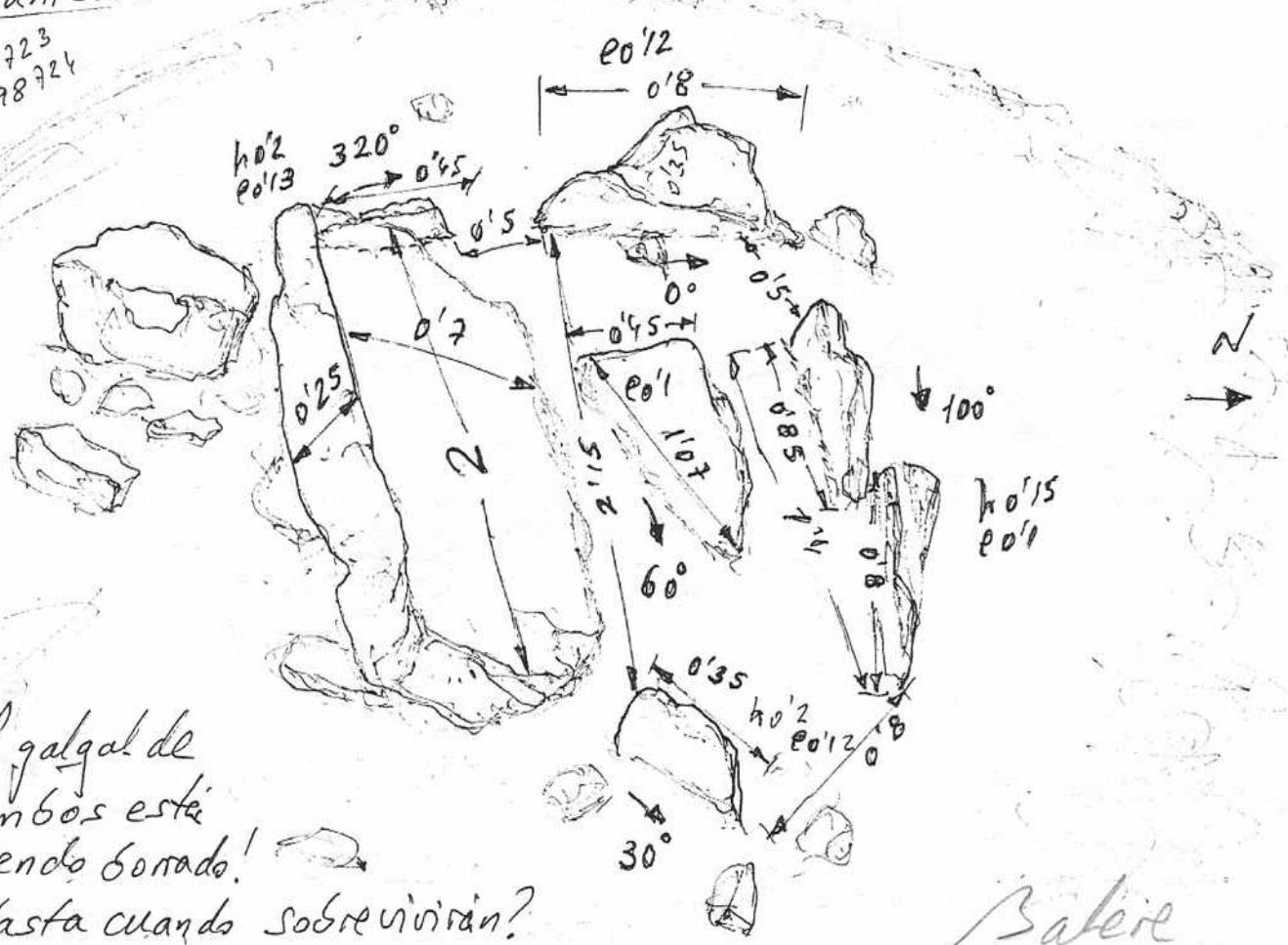
Sept dolmens nouveaux dans le massif de Xoldokogaña (Urrugne). *Bulletin du Musée Basque*, n°. 33. Baiona, pp. 110-111-115.



Dolmen (10) **Lezante 2 sur**. Hoja 1245 OT (Hendaye-St-Jean-de-Luz). Escala 1: 25.000. U.T.M. Huso 30 T. X: 604.723. Y: 4.798.724. Z: 243. WGS84. 23 de marzo de 2.013.

Lezante 2 II

*F/604723
4798724*



*El galgal de
ambos está
siendo bonado!
Hasta cuando sobrevivirán?*

Balere

606-2



País: **Francia** | Departamento (64): **Pyrénées Atlantiques** | Distrito: **Euskal Herria** | Provincia (01): **Lapuri** | Municipio = **Urruña**

Zona (01): **Xoldokogaña-Ibardin** | Monumento (01): **Dolmen** | N°. (11): | Nombre: **Lezante 2 sur** | CODIGO: 64-01-01-11



País: Francia	Departamento (64): Pyrénées Atlantiques	Distrito: Euskal Herria	Provincia (01): Lapurdi	Municipio = Urruña
----------------------	--	--------------------------------	--------------------------------	---------------------------

Zona (01): Xoldokogaña-Ibardin	Monumento (01): Dolmen	Nº. (11):	Nombre: Lezante 2 sur	CODIGO: 64-01-01-11
---------------------------------------	-------------------------------	-----------	------------------------------	---------------------

