

COORDENADAS: Hoja **1245 OT** (Hendaye-St-Jean-de-Luz). I.G.N. Escala 1: 25.000. U.T.M. **Huso 30 T**. = X: 603.550, Y: 4.798.890, Z: 200. **WGS84**.

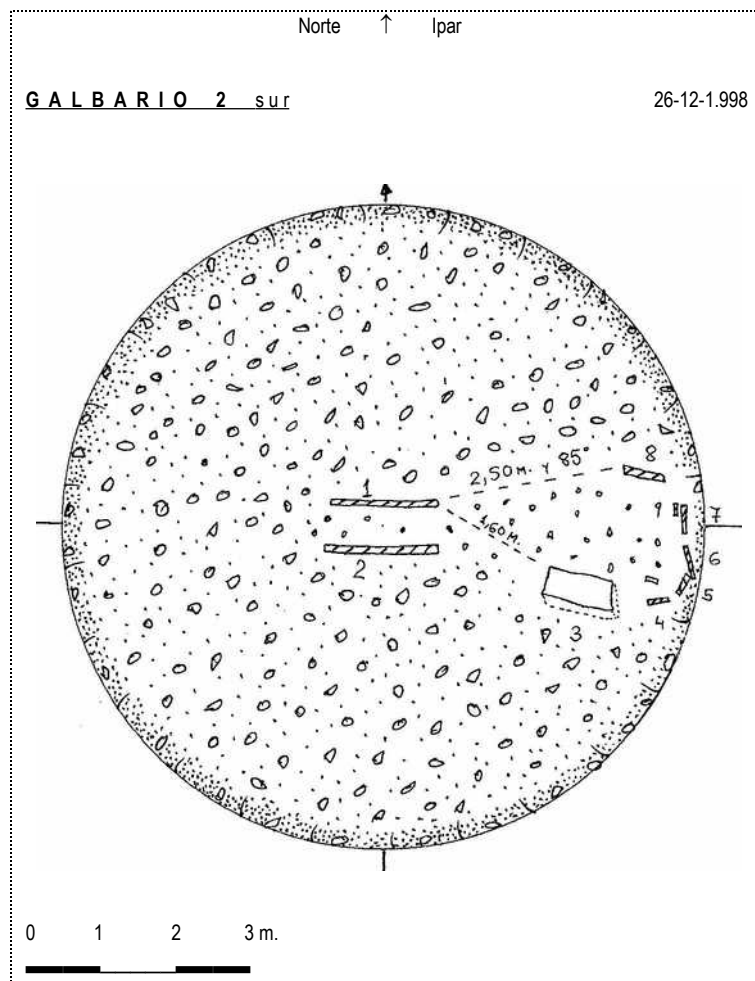
LOCALIZACIÓN: Se halla situado en terreno bastante inclinado, al suroeste del monte Galbario, al sureste de Kurleku, al este-sureste de Lumaberde.

ACCESO: Desde la población de Urruñia hay que ir hasta Kurleku y subir hasta el aparcamiento junto a un restaurante situado al este de Lumaberde. Desde aquí subimos por una pista hacia el sureste unos cuatrocientos metros y seguimos por la pista ahora hacia el sur unos trescientos metros más, para desde este lugar descender treinta metros de desnivel donde veremos este dolmen entre las árgomas y el helecho, antes de llegar a la regata y el sendero que por allí pasa.

DESCRIPCIÓN: **Dolmen**. Situado en terreno bastante inclinado, donde crece bastante helecho y tiene las árgomas a su alrededor. Tiene un túmulo de tierra y piedras de tamaño mediano a pequeño que está muy rebajado ya que apenas levanta 0,20m por todos los lados y hay que reseñar que del lado este al lado oeste hay una diferencia de desnivel de 1,70m. El diámetro es de 8,50m. En la parte central hay una cámara de la que sólo quedan 2 losas, pero hacia el este hay al menos 6 losas que podrían pertenecer a una segunda cámara. Esto se podría resolver con una excavación arqueológica que posiblemente nunca llegaremos a verla. La losa nº. 1, mide 1,40m de largo, 0,32m de alto y 0,12m de grosor, orientada a 90°. Se halla in situ pero inclinada hacia el interior. La losa nº. 2, mide 1,45m de largo, 0,30m de alto y 0,16m de grosor, orientada a 90°. Se halla in situ. La losa nº. 3, mide 0,82m de largo, 0,40m de ancho y 0,16m de grosor. Se halla tumbada. La losa nº. 4, mide 0,26m de largo, 0,17m de alto y 0,08m de grosor, orientada a 80°. Se halla in situ. La losa nº. 5, mide 0,32m de largo, 0,27m de alto y 0,07m de grosor, orientada a 30°. Se halla in situ. La losa nº. 6, mide 0,45m de largo, 0,22m de alto y 0,07m de grosor, orientada a 160°. Se halla in situ. La losa nº. 7, mide 0,35m de largo, 0,13m de alto y 0,12m de grosor, orientada a 170°. Se halla in situ. La losa nº. 8, mide 0,53m de largo, 0,30m de alto y 0,05m de grosor, orientada a 100°. Se halla in situ. La losa nº. 9, mide 0,41m de largo, 0,15m de alto y 0,10m de grosor, orientada a 170°. Se halla in situ. Materiales: areniscas del terreno.

HISTORIA: Localizado por Claude **Chauchat** y Jean Luc **Tobie**, en 1.964. No se ha practicado excavación hasta la fecha.

BIBLIOGRAFÍA: 1.966 **Chauchat**, Claude. *Sept dolmens nouveaux dans le massif de Xoldokogaña (Urrugne)*. **Bulletin du Musée Basque**, nº. 33. Baiona, pp. 102-103-115.



**1.966** **Chauchat, Claude.***Sept dolmens nouveaux dans le massif de Xoldokogaña (Urrugne).* **Bulletin du Musée Basque**, n°. 33. Baiona, pp. 102-103-115.

Le remarquable travail de prospection effectué dans le Pays Basque Français par l'abbé Don José Miguel de Barandiarán<sup>1</sup>, a porté a la connaissance du public l'existence d'une cinquantaine de dolmens sur ce territoire, démontrant ainsi l'absence de rupture entre les deux versants des Pyrénées occidentales quant à la répartition des sépultures mégalithiques.

C'est durant l'été de 1964 que M. Tobie, de Saint-Jean-de-Luz m'a signalé, sur un plateau au Nord du Xoldokogaña, un tumulus portant une dalle couchée en son centre et une autre, dressée sur le côté. C'est le dolmen de Xoldokozelai dont le relevé et la description sont donnés plus loin.

**(1)** « El Hombre prehistórico en el País Vasco » Editorial Vasca Ekin ; Buenos Aires, 1953 ; 267 pages, 104 figures.

### DOLMEN DE GALBARIO 2

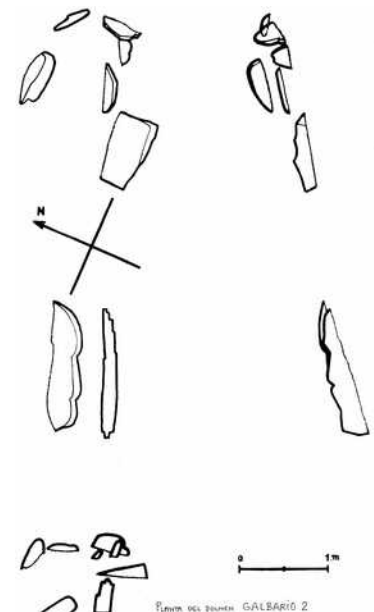
*Situation.* Sur le versant SW du Mont du Calvaire au-dessous de la route des Carrières et de l'éboulis qu'elle domine, à 200 mètres environ du précédent. Il n'est pas situé sur un plateau mais sur une pente assez forte, plus forte en tout cas que la moyenne des emplacements de dolmens que nous connaissons dans le Labourd.

*Description.* Le tumulus est visible, de forme elliptique, son épaisseur est difficilement appréciable mais doit être faible. Le monument est allongé, peu saillant au-dessus du sol, orienté en direction ENE-WSW. Ses dimensions sont de 5 mètres de long sur 1 mètre dans la plus grande largeur. A son extrémité Ouest il se compose de deux dalles parallèles, la dalle Nord étant inclinée vers l'intérieur et la dalle Sud se distinguant par son aspect plus schisteux et plus anguleux. Vers l'Est un dégagement sommaire des galets du tumulus a permis de mettre en évidence six dalles de diverses tailles qui paraissent délimiter une chambre d'allure polygonale. Entre les deux parties il y a un espace vide de plus d'un mètre de long, mais où les dalles sont peut-être enterrées. Si l'on en juge par son aspect, ce monument serait du type « allée couverte », fait assez rare dans la région.

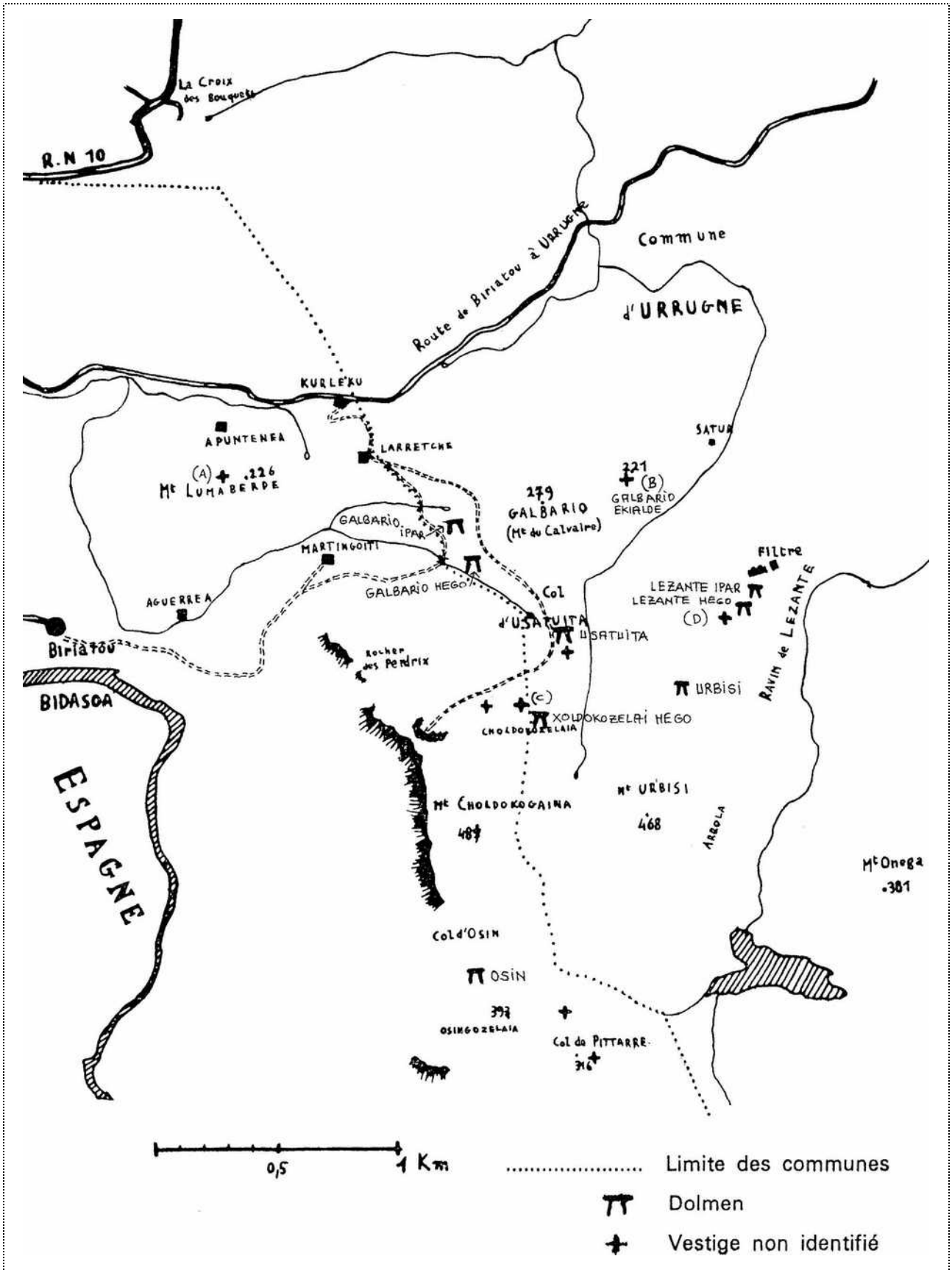


Dolmen Galbario 2.

Planta →




**1.966** **Chauchat, Claude.**  
*Sept dolmens nouveaux dans le massif de Xoldokogaña (Urrugne).* **Bulletin du Musée Basque**, n°. 33. Baiona, pp. 102-103-115.





**Dolmen (07) Galbario 2 sur**. Hoja 1245 OT (Hendaye-St-Jean-de-Luz). Escala 1: 25.000. U.T.M. Huso 30 T. X: 603.550, Y: 4.798.890, Z: 200. WGS84. 10 de febrero de 2.001.

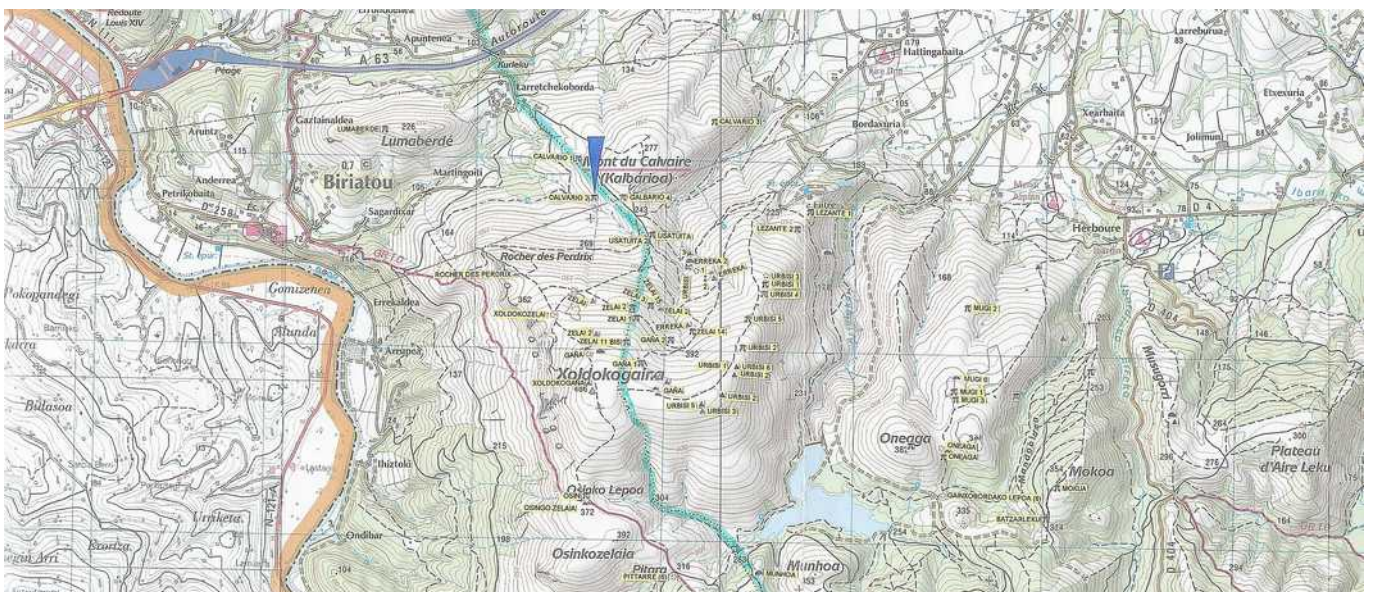


66-2

**Dolmen (07) Galbario 2 sur**. Hoja 1245 OT (Hendaye-St-Jean-de-Luz). Escala 1: 25.000. U.T.M. Huso 30 T. X: 603.550, Y: 4.798.890, Z: 200. WGS84. 30 de enero de 2.013.



600-1





País: **Francia** | Departamento (64): **Pyrénées Atlantiques** | Distrito: **Euskal Herria** | Provincia (01): **Lapurdi** | Municipio = **Biriatu**

Zona (01): **Xoldokogaña-Ibardin** | Monumento (01): **Dolmen** | Nº. (07): | Nombre: **Galbario 2 sur** | CODIGO: 64-01-01-01-07

