

COORDENADAS: Mapa 142-IV (Domeño). I.G.N. Escala 1: 25.000. U.T.M. Huso 30 T. = X: 644.747, Y: 4.731.600, Z: 809. **European 1979**.
 Mapa 142-IV (Domeño). I.G.N. Escala 1: 25.000. U.T.M. Huso 30 T. = X: 644.644, Y: 4.731.391, Z: 809. **ETRS 89**.

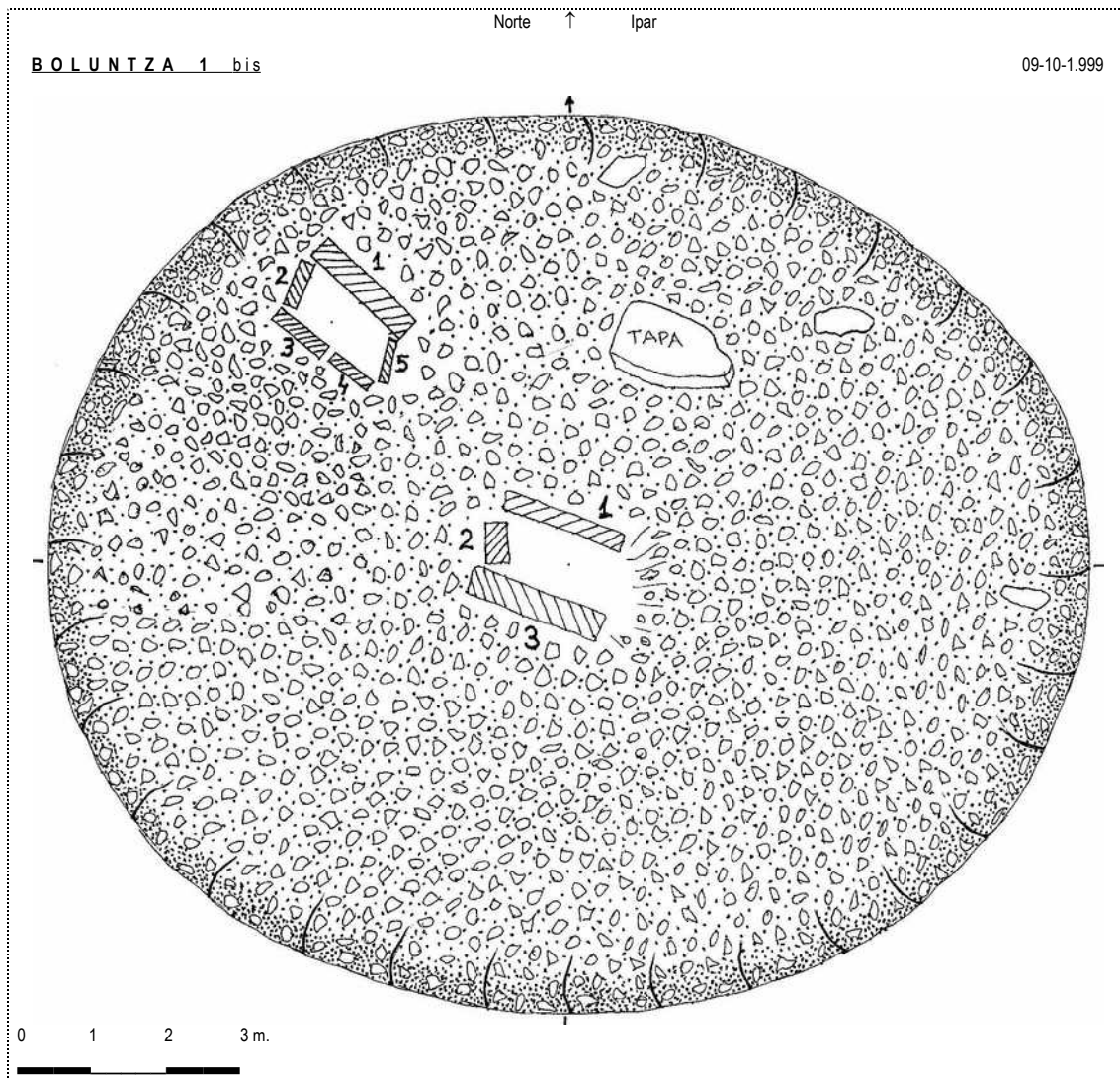
SITUACIÓN: Se halla situado al oeste-noroeste de la población de Napal, al suroeste de la ermita de San Esteban de Ugarra.

ACCESO: Desde la población de Lumbier (Irunberri), seguir hacia el puerto de Iso, al llegar a su base hay un cruce a la izquierda hacia la población de Napal. Desde este lugar, iremos por la pista que asciende hacia el norte, al llegar a la altura del collado dejaremos un desvío a la derecha para continuar hacia la ermita de San Esteban. Pasamos por el sur de la ermita, dejando a la derecha el dolmen de Ugarra 3 norte. Tras pasar un campo sembrado, veremos el dolmen de Ugarra 2 en un rellano de la loma, continuamos hasta el collado, para desde allí, ascender unos veinticinco metros de desnivel hacia el sur, hasta llegar a la alambrada. El dolmen está a unos veinticinco metros al norte de la alambrada, indicado con un amontonamiento de piedras, que es por donde se continua para ir al dolmen de Buluntza 2. Está rodeado completamente de quejigos, encinas y demás arbustos de la zona, totalmente camuflado.


DESCRIPCIÓN: **Dolmen**. Situado en un rellano de loma, rodeado de maleza y árboles.
 Esta cámara está situada a 3,40m de distancia de la cámara principal y a 320° dentro del túmulo del dolmen de Boluntza. Está formada por 5 losas formando una cámara rectangular que mide 0,50m de ancho por 1,80m de largo. Carece de cubierta.
 La losa nº. 1 (N) mide, 1,60m de largo, 0,50m de alto y 0,30m de grosor, orientada a 130°. Se halla in situ.
 La losa nº. 2 (W) mide 0,65m de largo, 0,05m de alto y 0,20m de grosor, orientada a 20°. Se halla in situ.
 La losa nº. 3 (S-W) mide 0,80m de largo, 0,45m de alto y 0,20m de grosor, orientada a 125°. Se halla in situ.
 La losa nº. 4 (S-E) mide, 0,60m de largo, 0,50m de alto y 0,15m de grosor, orientada a 125°. Se halla in situ.
 La losa nº. 5 (E) mide, 0,60m de largo, 0,35m de alto y 0,10m de grosor, orientada a 190°. Se halla in situ.
 Materiales, calizas del terreno.

HISTORIA: Localizado por Iñaki **Gaztelu** Iraundegi, Luis **Millán** San Emeterio y Miguel **Sierra** Azkarate, el 20 de mayo de 1.995.
 No se ha practicado excavación.


BIBLIOGRAFIA: 2.005 **Hilharriak**.
Carta Arqueológica de Navarra. (Monumentos Megalíticos). Cuadernos de Arqueología de la Universidad de Navarra,
 nº. 13. Pamplona, p. 83.



Dolmen (13): **Boluntza 1 norte bis**. Mapa 142-IV (Domeño). Escala 1: 25.000. U.T.M. Huso 30 T. = X: 644.747, Y: 4.731.600, Z: 809. ED 50. 27 de agosto de 2.005.



240-8



240-9

País = **España** | Comunidad Autónoma = **Navarra** | Provincia (31): **Navarra** | Municipio = **Romanzado (Napal)**

Zona megalítica (48): **Idokorri – Ugarrá** | Tipo Monumento (01): **Dolmen** | Nº. (13): | Nombre: **Boluntza 1 bis** | **Hilharriak: 31-48-01-13**

