

País = España	Comunidad Autónoma = Navarra	Provincia (31): Navarra	Municipio = Romanzado (Napal)
Zona megalítica (48): Idokorri – Ugarrá	Tipo Monumento (01): Dolmen	Nº. (03):	Nombre: Ugarrá 2 oeste Hilharriak: 31-48-01-03

COORDENADAS: Mapa **142-IV** (Domeño). I.G.N. Escala 1: 25.000. **U.T.M. Huso 30 T.** = X: 645.175, Y: 4.731.866, Z: 762. **European 1979.**
 Mapa **142-IV** (Domeño). I.G.N. Escala 1: 25.000. **U.T.M. Huso 30 T.** = X: 645.073, Y: 4.731.657, Z: 762. **ETRS 89.**

SITUACIÓN: Se halla situado al noroeste de la población de Napal, al oeste de la ermita de San Esteban de Ugarrá.

ACCESO: Desde la población de Lumbier (Irunberri), seguir hacia el puerto de Iso, al llegar a su base hay un cruce a la izquierda hacia la población de Napal. Desde este lugar, iremos por la pista que asciende hacia el norte, al llegar a la altura del collado dejaremos un desvío a la derecha para continuar hacia la ermita de San Esteban. Pasamos por el sur de la ermita, dejando a la derecha el dolmen de Ugarrá 3 norte. A unos doscientos cincuenta metros de este dolmen y con rumbo al sudoeste, tras pasar un campo sembrado, veremos este otro dolmen en un rellano de la loma, oculto por la vegetación.

DESCRIPCIÓN: **Dolmen.** Situado en un rellano de loma, entre dos terrenos de siembra, donde crece el boj, la zarzamora y arbustos espinosos. Tiene un túmulo bastante rebajado formado por piedras de tamaño mediano a grande, mide 12m de diámetro, levanta 1,10m por el lado sur, siendo difícil apreciar la altura de los demás lados, debido a la abundancia de boj que lo rodea, aunque se aprecia que es menor que la del sur.

En la parte central se aprecian 2 losas en la cámara y un trozo de tapa en la parte noroeste de la cámara, sobre el túmulo.

La losa nº. 1 (W) mide, 0,70m de largo, 0,20m de alto y 0,15m de grosor, orientada a 20°. Se halla in situ.

La losa nº. 2 (S) mide, 1,30m de largo, 0,85m de alto y 0,25m de grosor, orientada a 100°. Se halla in situ.

El trozo de cubierta mide 0,90m de largo, 0,65m de ancho y 0,25m de grosor. Está suelta.

Materiales, calizas del terreno.

HISTORIA: Localizado por Tomás **López Sellés**, el 06 de enero de 1958.
 No se ha practicado excavación.

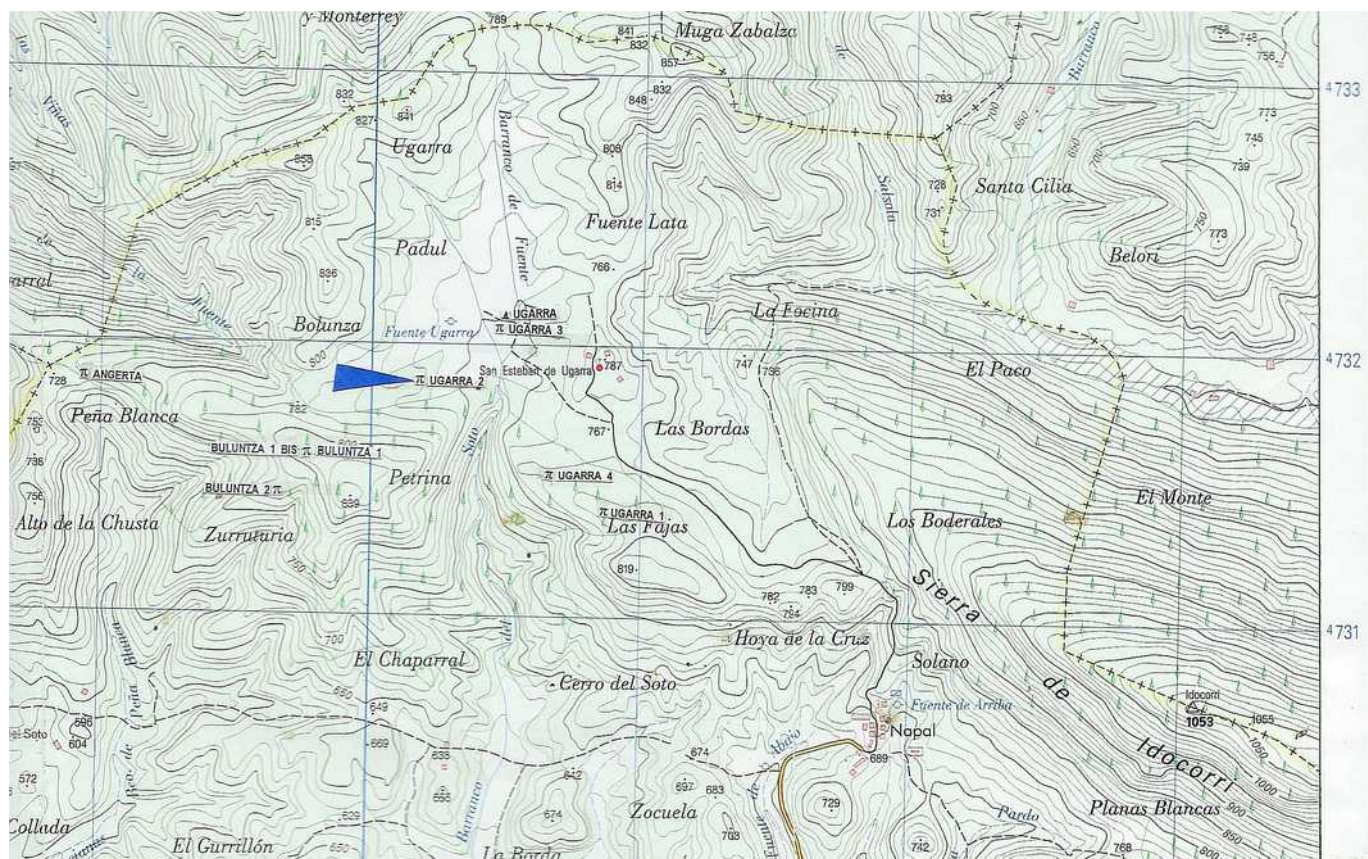
BIBLIOGRAFIA: 1.959 **López Sellés**, Tomás.
Aportación al catálogo dolménico del País Vasco. Sector Idokorri – Ugarrá. Munibe, nº. 11. Donostia, pp. 20-21-23.

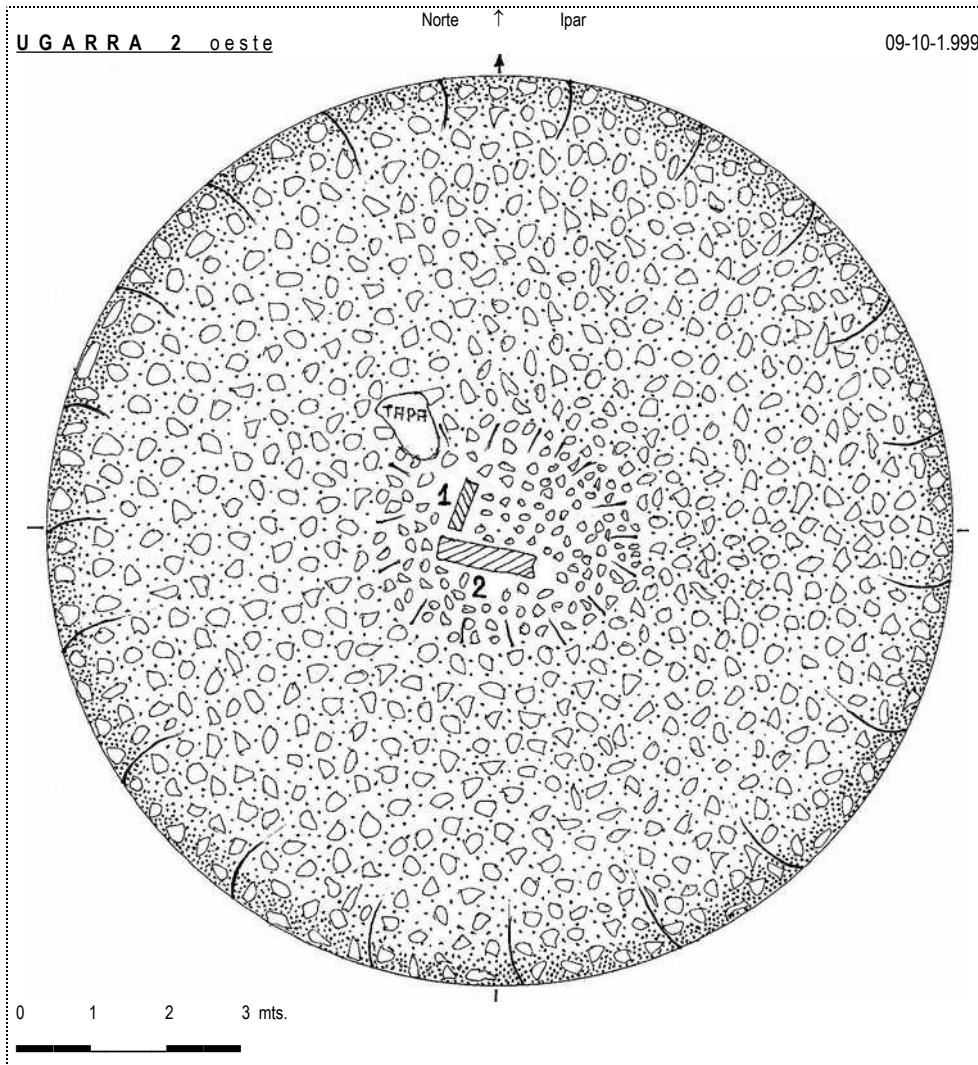
1.973 **Apellaniz** Castroviejo, Juan María.
Corpus de materiales de las culturas prehistóricas con cerámica de la población de cavernas del País Vasco Meridional. Munibe, suplemento nº. 1. Donostia, p. 309, nº. **62-2**.

1.980 **Barandiarán**, Ignacio – **Vallespi**, Enrique.
Prehistoria de Navarra. III. Los monumentos megalíticos: dólmenes, túmulos y menhires. Trabajos de Arqueología Navarra, nº. 2. Pamplona, pp. 14 y 161.


1.991/92 **Ripa** Vega, Patxi.
Monumentos megalíticos de Navarra 1.890 – 1.990. Trabajos de Arqueología Navarra, nº. 10. Pamplona, p. 216.

2.005 **Hilharriak**.
Carta Arqueológica de Navarra. (Monumentos Megalíticos). Cuadernos de Arqueología de la Universidad de Navarra, nº. 13. Pamplona, p. 83.





Dolmen (03): **Ugarrá 2 oeste**. Mapa 142-IV (Domeño). I.G.N. Escala 1: 25.000. U.T.M. Huso 30 T = X: 645.175, Y: 4.731.866, Z: 762. ED 50. 27 de agosto de 2.005.

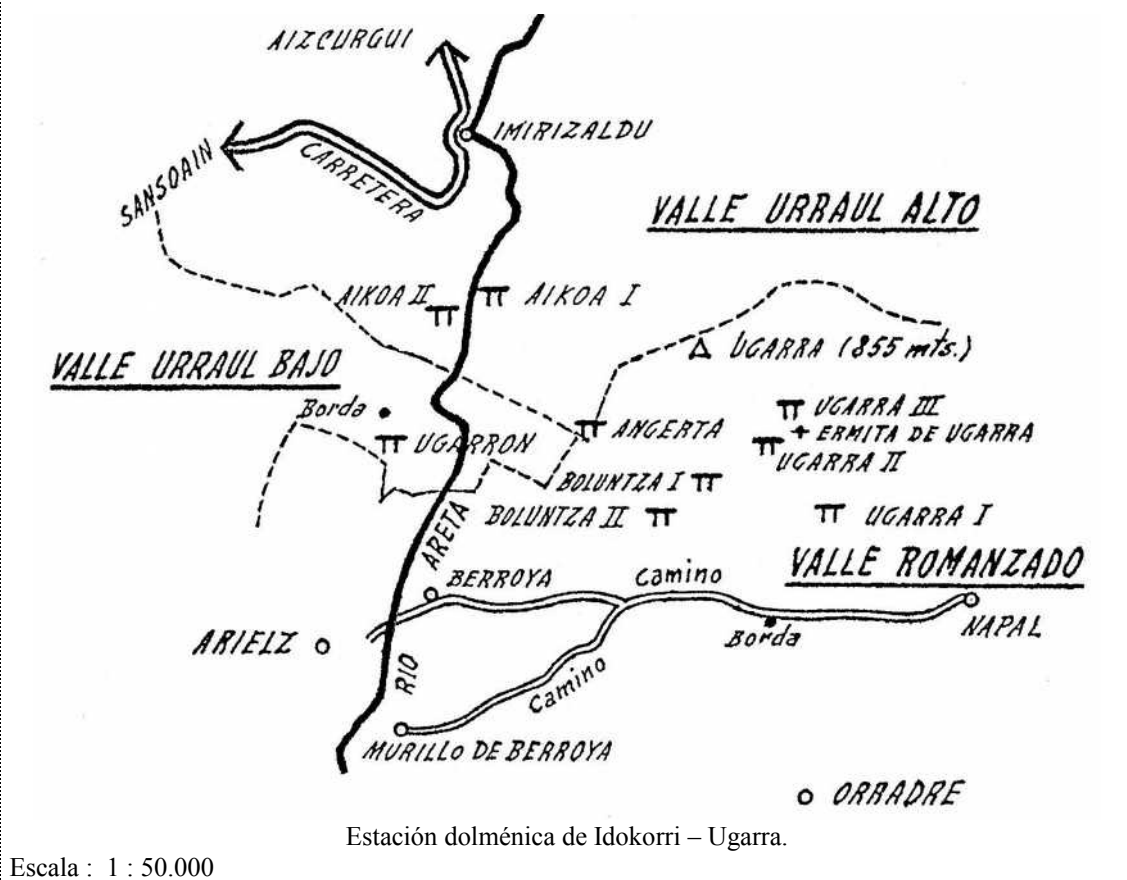


País = España	Comunidad Autónoma = Navarra	Provincia (31): Navarra	Municipio = Romanzado (Napal)
Zona megalítica (48): Idokorri – Ugarra	Tipo Monumento (01): Dolmen	Nº. (03):	Nombre: Ugarra 2 oeste Hilharriak: 31-48-01-03

1.959 López Sellés, Tomás.
 Aportación al catálogo dolménico del País Vasco. Sector Idokorri – Ugarra. **Munibe**, nº. 11. Donostia, pp. 20-21-23.

El 6 de Enero descubrimos los dólmenes de UGARRA II, BOLUNTZA I, BOLUNTZA II, ANGERTA o LA MUGA BLANCA, de los que saqué fotografía y anoté sus características.

UGARRA II – 750 metros aproximadamente – Napal – A unos 200 metros al oeste que el de Ugarra III. Coordenadas geográficas en la hoja n.º 142 (Aoiz): 2º 27' 47" de longitud y 42º 43' 28" de latitud. En un galgal de 11/12 metros de diámetro y 1,10 de altura, rodeado de bojes, se conserva una única losa de 1,27 metros de largura x 0,93 de altura x 0,16 de grueso. Al Este y a menos de un kilómetro, la ermita de San Esteban de Ugarra. A unos 250 metros al Norte, una balsa. A lo lejos se divide el monte Aldasur. La cámara se halla revuelta y llena de piedras pequeñas. Entre los bojes y al Sur, un trozo de la cubierta.



1.973 Apellaniz Castroviejo, Juan María.
 Corpus de materiales de las culturas prehistóricas con cerámica de la población de cavernas del País Vasco Meridional.
Munibe, suplemento nº. 1. Donostia, p. 309, nº. 62-2.

62 – 2. UGARRA II

LOCALIZACIÓN: Término municipal de Napal. En un pequeño valle a menos de 1 km. de la ermita de S. Esteban de Ugarra; a unos 300 ms. al N. se halla una balsa; a 750 ms. s.n.m.

Coordenadas: Long.: 2º, 27', 47". Lat.: 42º, 43' 28" de la Hoja nr. 142 – Aoiz.

DESCRIPCIÓN: Dolmen. Túmulo circular de 12 ms. de diámetro y 1,20 ms. de altura, de piedras. Cámara de 1 losa. Calizas del terreno.

HISTORIA: Descubrimiento por T. López Sellés en 1958. No se conoce excavación.

BIBLIOGRAFÍA: López Sellés. T. Aportación... (1959). 20-26.

País = España	Comunidad Autónoma = Navarra	Provincia (31): Navarra	Municipio = Romanzado (Napal)
Zona megalítica (48): Idokorri – Ugarrá	Tipo Monumento (01): Dolmen	Nº. (03):	Nombre: Ugarrá 2 oeste
			Hilharriak: 31-48-01-03

1.980 Barandiarán, Ignacio – Vallespí, Enrique.
Prehistoria de Navarra. III. Los monumentos megalíticos: dólmenes, túmulos y menhires.
Trabajos de Arqueología Navarra, nº. 2. Pamplona, pp. 14-161.



Fig. 8. Jesús Elósegui Irazusta en el dolmen de **Ugarrá II** (en Idokorri-Ugarrá) en 1958 (fotografía T. LÓPEZ SELLÉS)

40. Sector de Idokorri-Ugarrá. Ofrece un conjunto bastante apretado de dólmenes, en términos de Napal, Imirizaldu y Domeño. Los descubrió, a partir de 1957, T. López Sellés. Son los de Aikoa (dos: I y II), Angerta, Boluntza (dos: I y II), Puyomediano, **Ugarrá** (tres: I, II y III) y Ugarron.

1.991/92 Ripa Vega, Patxi.
Monumentos megalíticos de Navarra 1.890 – 1.990. Trabajos de Arqueología Navarra, nº. 10. Pamplona, p. 216.

UGARRA: (3 DÓLMENES). Área 40.
Tomás López Sellés: I) 26.12.1957. II) 06.01.1958. III) 16.02.1958. / "Munibe". San Sebastián 1959. Pág. 22.
Ignacio Barandiarán-Enrique Vallespí: "Prehistoria de Navarra". Pamplona 1980. Pág. 161.

