

País = <b>España</b>	Comunidad Autónoma = <b>Navarra</b>	Provincia (31): <b>Navarra</b>	Municipio = <b>Ziordia</b>
Zona megalítica (33): <b>Seingatzu</b>	Tipo Monumento (01): <b>Dolmen</b>	Nº. (01):	Nombre: <b>Ibirigain</b> <b>Hilharriak: 31-33-01-01</b>

COORDENADAS: Mapa 113-IV (Olazti). I.G.N. Escala 1: 25.000. U.T.M. Huso 30 T. = X: 562.464, Y: 4.749.810, Z: 1.053. **European 1979**.  
 Mapa 113-IV (Olazti). I.G.N. Escala 1: 25.000. U.T.M. Huso 30 T. = X: 562.361, Y: 4.749.601, Z: 1.053. **ETRS 89**.


SITUACIÓN: Se halla situado sobre una cota al este de la muga con Gipuzkoa, al noroeste de Ziordia y Olazagutia, al oeste de Altsasu.

ACCESO: Desde la población de Olazti hay que ir hacia el norte pasando por encima de la N-1 y de las vías del tren, continuaremos hacia el este dejando a la izquierda la pista que va a la cantera. Seguimos adelante siempre por la pista principal que tras ir primero hacia el norte enseguida toma rumbo al oeste hasta llegar a la borda de Auntz-etxea. Seguimos unos trescientos metros más con rumbo hacia el suroeste para ascender ahora hacia la derecha donde una vez en la parte alta, iremos continuamente hacia el oeste, pasando por el dolmen de Saratxakolegi donde en el collado siguiente conviene ir por la pista que va bordeando el monte por el sur, llegamos a una caseta de cazadores, ascendemos un corto pero fuerte repecho y nada más superarlo veremos este enorme dolmen a la derecha.

DESCRIPCIÓN: **Dolmen**. Situado en la parte más alta de la montaña, donde crecen bastantes hayas y mucho musgo en las piedras. Tiene un túmulo de piedras de tamaño mediano grande que mide 18m de diámetro. Levanta por los lados norte y oeste 1,30m, por el lado sur 1m, por el lado este 0,90m; en la parte central tiene un cráter que mide 5m de norte a sur y 3,50m de este a oeste, alcanzando una profundidad de 0,80m. Las piedras del túmulo son de tamaño mediano a grande, lo que hace que resalte bastante todo el monumento. Las losas de la cámara han desaparecido al igual que la cubierta del dolmen. Materiales: areniscas del lugar.

HISTORIA: Localizado por Jesús **Elosegui** Irazusta, el 07 de octubre de 1.951. No se ha practicado excavación.

BIBLIOGRAFÍA: 1.953 **Elosegui** Irazusta, Jesús.  
*Catálogo dolménico del País Vasco. Pirineos*, nº 9. Zaragoza, pp. 328-329, nº. **302**.  
 1.973 **Apellaniz** Castroviejo, Juan María.  
*Corpus de materiales de las culturas prehistóricas con cerámica de la población de cavernas del País Vasco Meridional*.  
**Munibe**, suplemento nº. 1. Donostia, p. 242, nº. **40-2**.  
 1.980 **Barandiarán** Maeztu, Ignacio – **Vallespi** Pérez, Enrique.  
*Prehistoria de Navarra. Trabajos de Arqueología Navarra*, nº. 2. Pamplona, p. 147.  
 1.991/92 **Ripa** Vega, Patxi.  
*Monumentos megalíticos de Navarra 1890-1990. Trabajos de Arqueología Navarra*, nº. 10. Pamplona, pp. 203 y 218.  
 2.005 **Hilharriak**.  
*Catálogo de monumentos megalíticos en Navarra*.  
**Cuadernos de Arqueología de la Universidad de Navarra**, nº. 13. Pamplona, p. 64.



País = <b>España</b>	Comunidad Autónoma = <b>Navarra</b>	Provincia (31): <b>Navarra</b>	Municipio = <b>Ziordia</b>
Zona megalítica (33): <b>Seingatzu</b>	Tipo Monumento (01): <b>Dolmen</b>	Nº. (01):	Nombre: <b>Ibirigain</b> <b>Hilharriak: 31-33-01-01</b>

1.953

**Elosegui** Irazusta, Jesús.

*Catálogo dolménico del País Vasco*. **Pirineos**, nº 9. Zaragoza, pp. 328-329, nº 302.

302. **Ciordia** ... .. 1.048 m. Aratz-Alsasua (Navarra) 1953  
 Apelación provisional por desconocer el topónimo exacto del lugar en que se halla este dolmen. Se trata de la cota que en la hoja n.º 113-Salvatierra se le asignan 1.048 m., situada a unos 3 kms. a septentrión del pueblecito navarro de Ciordia. Sus coordenadas son: long. 1º27'6", lat. 42º53'45".—En jurisdicción territorial del citado pueblo. En lo más alto de la cota, rodeado de hayas y algún roble.—Galgal muy visible, de unos 15 m. de diámetro, con hoyo central en el que falta la cámara sepulcral.—Materiales: areniscas.—Descubierto por J. ELÓSEGUI el 7-X-1951 en excursión iniciada desde la cantera de Orobe junto al ferrocarril y continuada por la serie de lomas ascendentes que conducen por Abaráin al término de Apota. En la primera parte de este recorrido existen varios monumentos dudosos que me habían sido citados con anterioridad por M. LABORDE, y cuyo carácter dolménico no pude apreciar claramente.—Inexplorado.

1.973

**Apellaniz** Castroviejo, Juan María.

*Corpus de materiales de las culturas prehistóricas con cerámica de la población de cavernas del País Vasco Meridional*.

**Munibe**, suplemento nº. 1. Donostia, p. 242, nº. 40-2.

**40-2 CIORDIA** (E. 302)  
 LOCALIZACIÓN: Término municipal de Ciordia. En lo más alto de la cota 1.048 ms. situada a 3 kms. N. de Ciordia.  
 Coordenadas: Long.: 1º, 27', 06". Lat.: 42º, 53', 45" de la Hoja nr. 113 – Salvatierra.  
 Acceso: Partiendo de la carretera de Orobe, junto al ferrocarril, continuar por la serie de lomas que conduce, por Abarain, al término de Apota.  
 DESCRIPCIÓN: Dolmen? Túmulo circular de 15 ms. de diámetro con cráter central sin losas de cámara. Areniscas del terreno.  
 HISTORIA: Descubrimiento por J. Elósegui en 1951. No se conoce excavación.  
 BIBLIOGRAFIA: Elósegui, J. Catálogo dolménico... (1953). 30.

1.980

**Barandiarán** Maeztu, Ignacio – **Vallespí** Pérez, Enrique.

*Prehistoria de Navarra*. **Trabajos de Arqueología Navarra**, nº. 2. Pamplona, p. 147.

1. *Sector de Aratz-Alsasua*. Comprende los dólmenes de **Ciordia** y de Saratxakolegi, no excavados.

1.991/92

**Ripa** Vega, Patxi.

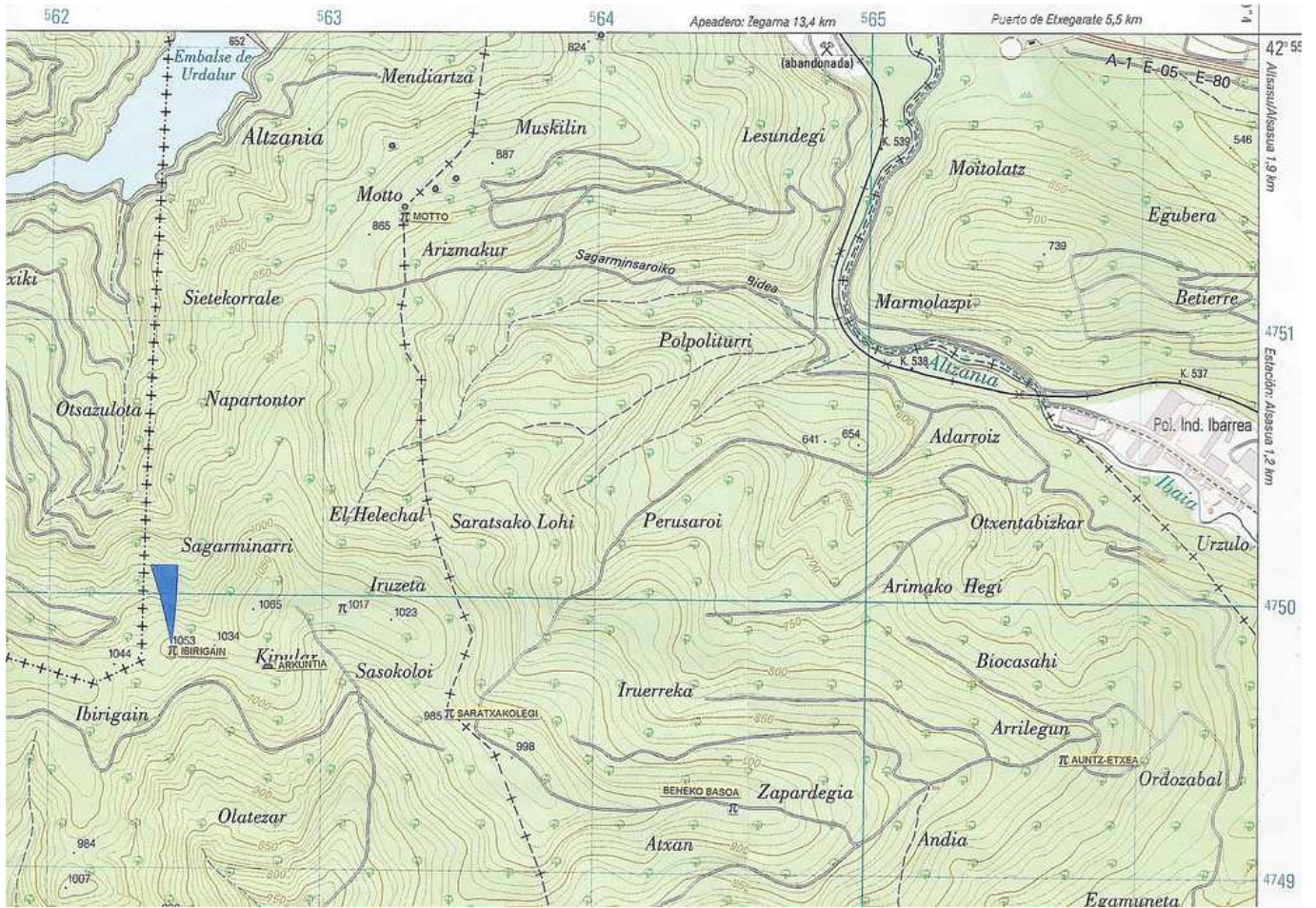
*Monumentos megalíticos de Navarra 1890-1990*. **Trabajos de Arqueología Navarra**, nº. 10. Pamplona, pp. 203 y 218.

IBIRIGAI: (DOLMEN). Área 2. Jesús Elósegi-José María Busca Isusi: 03.03.1958. Notificación de Miguel Ezkurdia.


ZIORDIA-Ibirigain: (DOLMEN). Área 2. Jesús Elósegi: 07.10.1951. / "Catálogo dolménico del País Vasco". Zaragoza 1953. Núm. 302. Pág. 328.  
 Ignacio Barandiarán-Enrique Vallespí: "Prehistoria de Navarra". Pamplona 1980. Pág. 147.

País = **España** | Comunidad Autónoma = **Navarra** | Provincia (31): **Navarra** | Municipio = **Ziordia**

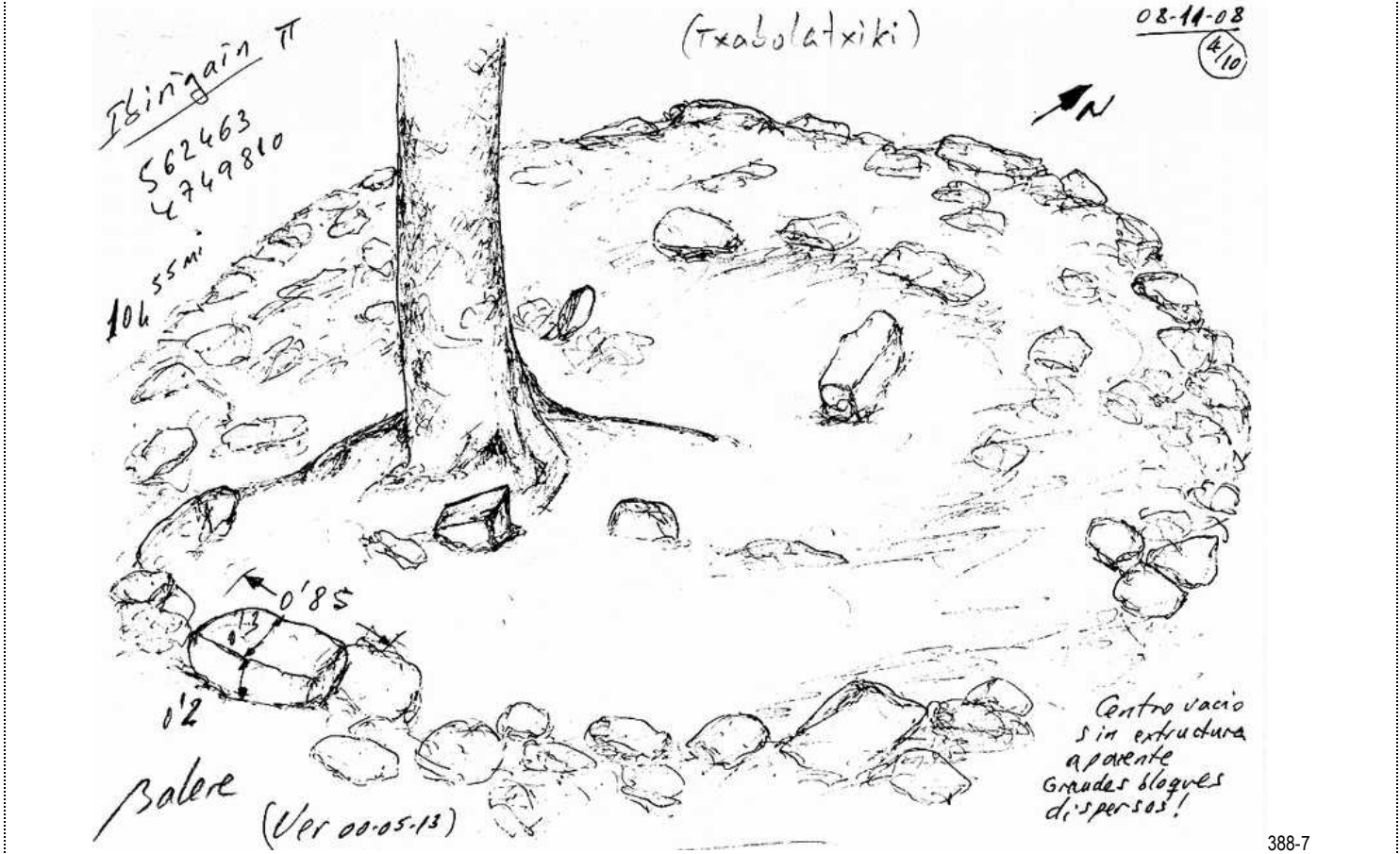
Zona megalítica (33): **Seingatzu** | Tipo Monumento (01): **Dolmen** | Nº. (01): | Nombre: **Ibirigain** | **Hilharriak: 31-33-01-01**



**Dolmen** (01): **Ibirigain**. Mapa 113-IV (Olazti). I.G.N. Escala 1: 25.000. U.T.M. Huso 30 T. = X: 562.464, Y: 4.749.810, Z: 1.053. **ED 50**. 13 de mayo de 2.000



Dolmen (01): Ibirigain. Mapa 113-IV (Olazti). I.G.N. Escala 1: 25.000. U.T.M. Huso 30 T = X: 562.464, Y: 4.749.810, Z: 1.053. ETRS 89. 08 de noviembre de 2.008



388-7



388-8

País = <b>España</b>	Comunidad Autónoma = <b>Navarra</b>	Provincia (31): <b>Navarra</b>	Municipio = <b>Ziordia</b>
Zona megalítica (33): <b>Seingatzu</b>	Tipo Monumento (01): <b>Dolmen</b>	Nº. (01):	Nombre: <b>Ibirigain</b> <b>Hilharriak: 31-33-01-01</b>



Dolmen (01): **Ibirigain** (Ciordia). 08 de noviembre de 2.008.