

| | | | |
|--|-------------------------------------|--------------------------------|---|
| País = España | Comunidad Autónoma = Navarra | Provincia (31): Navarra | Municipio = Otsagabia |
| Zona megalítica (30): Sierra de Abodi | Tipo Monumento (01): Dolmen | Nº. (12): | Nombre: Bortubizkarra 2 oeste Hilharriak: 31-30-01-12 |

COORDENADAS: Mapa 117-I (Irati). I.G.N. Escala 1: 25.000. U.T.M. Huso 30 T = X: 655.638, Y: 4.757.907, Z: 1.455. **European 1979**.
 Mapa 117-I (Irati). I.G.N. Escala 1: 25.000. U.T.M. Huso 30 T = X: 655.535, Y: 4.757.698, Z: 1.455. **ETRS 89**.

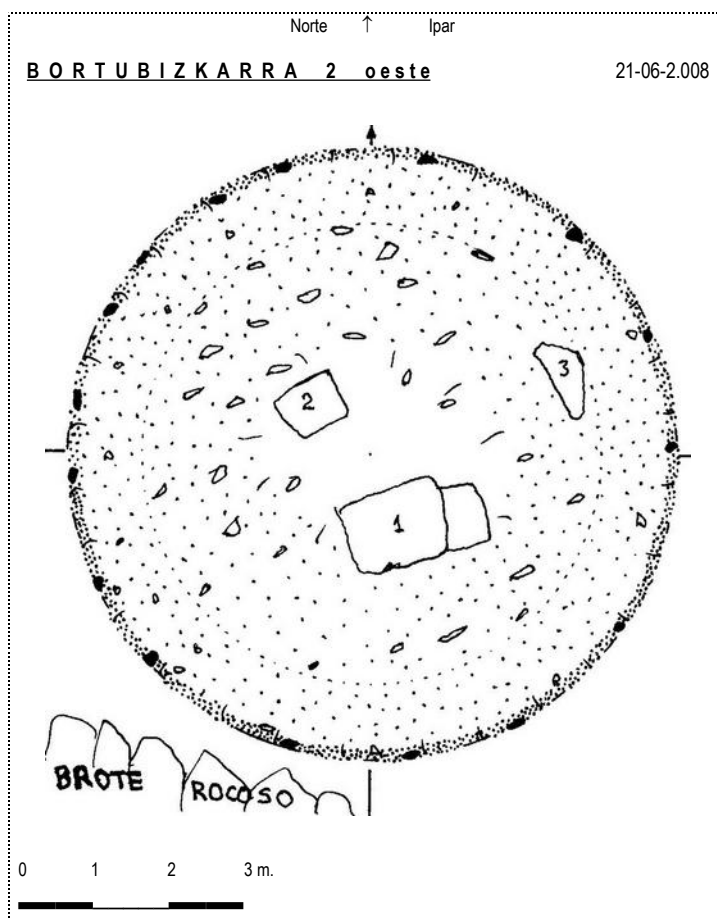
SITUACIÓN: Se halla situado a ochocientos metros hacia el este del Paso de las Alforjas, donde están el dolmen y el menhir de Arrizabala.

ACCESO: Desde la población de Otsagabia hay que ir por la carretera que va hacia la ermita de N^o. S^o. de las Nieves, hasta llegar al alto de Tapla. Desde este punto ascenderemos a la sierra de Abodi rumbo al noreste por una pista hasta llegar al alto de Idorrokia, donde está el dolmen Idorrokia 2, seguimos hacia el este y tras pasar dos suaves collados llegamos al tercer collado, donde se halla el dolmen Idorrokia 1, como a un kilómetro desde el anterior. Continuamos hacia el este y al poco de pasar un pequeño altozano veremos el dolmen Idorrokia 3. Está a unos setecientos metros del anterior. Siguiendo unos ochocientos metros más llegaremos al collado de Arrizabala conocido como Paso de las Alforjas, lugar donde se halla situado el menhir de Arrizabala en la zona sur, y el dolmen de Arrizabala en la zona llana y amplia del collado. Continuando hacia el este unos quinientos metros, se asciende al monte Bortubizkarra y siguiendo poco más de doscientos cincuenta metros llegamos a la altura de este dolmen situado bastante cerca del borde de la loma, resultando bastante difícil de ver, ya que se haya bastante camuflado con el terreno.

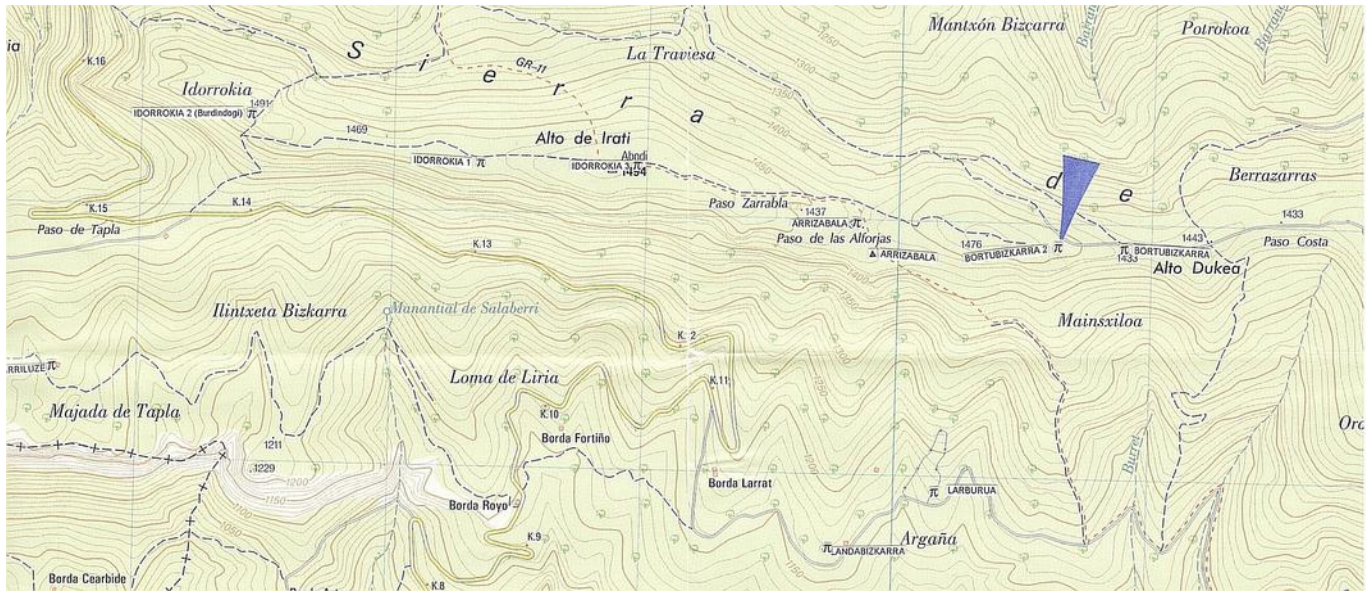
DESCRIPCIÓN: **Dolmen**. Situado en terreno ligeramente inclinado donde solo crece el fino pasto y hay algo de rocas por su parte sur. Tiene un túmulo de tierra y piedras de tamaño pequeño que se halla bastante destartado, mide 8m de diámetro, no apreciándose prácticamente altura de este túmulo, debido a la erosión y al desmantelamiento que se ha hecho del mismo, pero se le ve claramente el peristalito por todo el borde del túmulo, tiene en la parte sur un brote de rocas naturales. En la parte central se pueden apreciar al menos 2 losas y otra más se halla situada hacia el norte.
 La losa n^o. 1 (E) mide, 1,70m de largo, 1,15m de ancho y 0,10m de grosor, orientada a 70°. Se halla tumbada.
 La losa n^o. 2 (W) mide, 0,80m de largo, 0,70m de ancho y 0,10m de grosor, se halla tumbada.
 La losa n^o. 3 (N) mide, 1,05m de largo, 0,75m de ancho y 0,10m de grosor, se halla tumbada.
 Materiales: calizas del terreno.

HISTORIA: Localizado por Adolfo **Martínez Juango**, el 21 de junio de 2.008.
 No se ha practicado excavación.

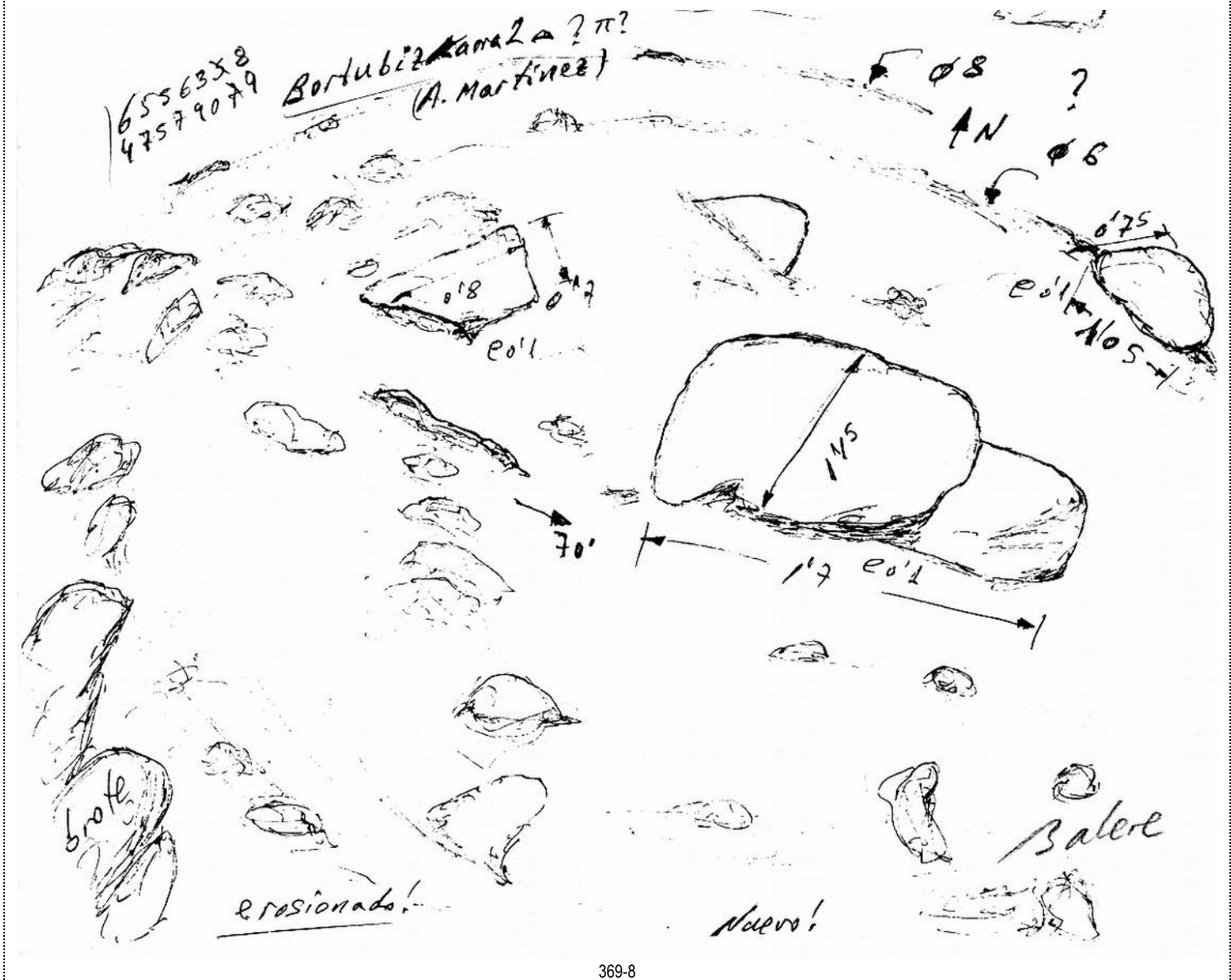
BIBLIOGRAFIA: Inédito hasta la fecha.



| | | | |
|--|-------------------------------------|--------------------------------|---|
| Pais = España | Comunidad Autónoma = Navarra | Provincia (31): Navarra | Municipio = Otsagabia |
| Zona megalítica (30): Sierra de Abodi | Tipo Monumento (01): Dolmen | Nº. (12): | Nombre: Bortubizkarra 2 oeste Hilharriak: 31-30-01-12 |



Dolmen (12): **Bortubizkarra 2 oeste**. Mapa 117-I (Irati). Escala 1: 25.000. U.T.M. Huso 30 T = X: 655.638, Y: 4.757.907, Z: 1.455. ED 50. 21 de junio de 2.008.



369-8

| | | | |
|--|-------------------------------------|--------------------------------|--------------------------------------|
| Pais = España | Comunidad Autónoma = Navarra | Provincia (31): Navarra | Municipio = Otsagabia |
| Zona megalítica (30): Sierra de Abodi | Tipo Monumento (01): Dolmen | Nº. (12): | Nombre: Bortubizkarra 2 oeste |
| | | | Hilharriak: 31-30-01-12 |

