

País = España	Comunidad Autónoma = Euskadi	Provincia (20): Gipuzkoa	Zona megalítica (27): Txoritokieta – Santiagomendi
Municipio = Errenteria	Tipo Monumento (01): Dolmen	Nº. (05):	Nombre: Berrozpin IV Hilharriak: 20-27-01-05

COORDENADAS: Mapa **64-II** (Donostia). I.G.N. Escala 1: 25.000. U.T.M. **Huso 30 T**. X: 587.899, Y: 4.794.068, Z: 230. **European 1979**.

COORDENADAS: Mapa **64-II** (Donostia). I.G.N. Escala 1: 25.000. U.T.M. **Huso 30 T**. X: 587.795, Y: 4.793.861, Z: 230. **ETRS 89**.

SITUACIÓN: Se halla situado en medio de una pequeña pradera al noroeste del caserío Aitzondo, al este del fuerte de Txoritokieta, al suroeste del fuerte de San Marcos y al suroeste de la población de Errenteria, entre los dólmenes Berrozpin II y Berrozpin III.

ACCESO: Desde la población de Errenteria hay que ir por la carretera GI-3671 hacia la Venta de Perurena. A unos dos kilómetros, después de pasar Bidegurutzeta hay una pista de cemento a la derecha que accede hasta el fuerte de San Marcos. Al llegar a la parte alta después de pasar por un caserío (Ondarzulo) hay que ir hacia la izquierda en dirección al monte Txoritokieta. Después de la subida se llega a una zona llana donde se deja el vehículo, para ir hacia la izquierda por un sendero, dejando a la derecha el sendero principal. A unos cien metros veremos este dolmen a la derecha del sendero y encima del supuesto dolmen de Berrozpin II. Este lugar es utilizado como zona de esparcimiento y hay colocadas al menos seis mesas para uso y disfrute de la gente.

DESCRIPCIÓN: **Dolmen**. Situado en un terreno ligeramente inclinado, libre de árboles, donde crece tanto la hierba que lo llega a ocultar. Tiene un túmulo de tierra y piedras que apenas se ven y que está bastante rebajado, mide 6m de diámetro, alcanza una altura media entre 0,10m y 0,20m. En el centro del túmulo quedan a la vista 2 losas de la cámara. También hay una losa tumbada al norte del túmulo que puede haber pertenecido a la cubierta de la cámara dolménica.
Losa nº. 1 (N) mide 1,20m de largo, 0,20m de alto y 0,20m de grosor, orientada a 115°. Se halla in situ.
Losa nº. 2 (E) mide 0,90m de largo, 0,10m de alto y 0,10m de grosor, orientada a 120°. Se halla in situ.
Materiales: areniscas para la cámara y areniscas y calizas del terreno para el túmulo.

HISTORIA: Localizado por Manu **Ceberio** Rodríguez y Jesús **Tapia** Sagarna, en el año 2.011.
Ha sido excavado durante los años 2.012 y 2.013 por Manu **Ceberio** Rodríguez y Jesús **Tapia** Sagarna.

BIBLIOGRAFIA: 2.012 **Aranzadi**.
Un nuevo dolmen en Errenteria. Periódico Gara. Hernani. Sábado 29 de septiembre de 2.012.
2.012 **Ceberio** Rodríguez, Manu – **Tapia** Sagarna, Jesús.
Igoin-Akola eta Txoritokieta estazio megalitikoaren inguruko miaketak (Errenteria-Donostia-Hernani-Astigarraga) – III. Miaketa-Kanpaina. Aranzadiana, nº. 133. Donostia, p. 122.
2.013 **Ceberio** Rodríguez, Manu – **Tapia** Sagarna, Jesús.
Igoin-Akola eta Txoritokieta estazio megalitikoaren inguruko miaketak (Errenteria-Donostia-Hernani-Astigarraga) – IV. Kanpaina. Aranzadiana, nº. 134. Donostia, p. 135.
2.013 **Ceberio** Rodríguez, Manu – **Tapia** Sagarna, Jesús.
Prospecciones en el entorno de las Estaciones Megalíticas de Igoin-Akola (Nº 13) y Txoritokieta (Nº 26) (Astigarraga, Donostia-San Sebastián, Errenteria, Hernani) – III. Campaña. Arkeoikuska 2.012. Vitoria, pp. 343-344.



País = España	Comunidad Autónoma = Euskadi	Provincia (20): Gipuzkoa	Zona megalítica (27): Txoritokieta – Santiagomendi
Municipio = Errenteria	Tipo Monumento (01): Dolmen	Nº. (05):	Nombre: Berrozpin IV
			Hilharriak: 20-27-01-05

2.012 **Aranzadi.**

Un nuevo dolmen en Errenteria. Periódico Gara. Hernani. Sábado 29 de septiembre de 2.012.

Jarrai gaitzazu: www.gara.net

GARA sábado 29 de septiembre de 2.012

KLIK



Un nuevo dolmen en Errenteria

Los arqueólogos del departamento de Prehistoria de la Sociedad de Ciencias Aranzadi, Jexux Tapia y Manuel Ceberio, presentaron ayer al Ayuntamiento de Errenteria los resultados de una excavación arqueológica que ha permitido la localización y estudio de un nuevo dolmen (el quinto) en la zona megalítica de Txoritokieta. Los dólmenes, frecuentes en la franja atlántica, fueron construidos en el

Neolítico final y comienzo de la Edad de los Metales y se utilizaban como sepulcros. Este que nos ocupa es un dolmen simple con una cámara orientada al sureste y formada por losas reforzadas por un perímetro circular de piedras; otra losa hace las veces de suelo de la cámara. Todo el conjunto está cubierto por un túmulo de piedras y tierra.

ARANZADI

País = España	Comunidad Autónoma = Euskadi	Provincia (20): Gipuzkoa	Zona megalítica (27): Txoritokieta – Santiagomendi	
Municipio = Errenteria	Tipo Monumento (01): Dolmen	Nº. (05):	Nombre: Berrozpin IV	Hilharriak: 20-27-01-05

2.012 **Ceberio** Rodríguez, Manu – **Tapia** Sagarna, Jesús.

Igoin-Akola eta Txoritokieta estazio megalitikoaren inguruko miaketak (Errenteria-Donostia-Hernani-Astigarraga) – III. Miaketa-Kanpaina. Aranzadiana, nº. 133. Donostia, p. 122.

.....

IGOIN-AKOLA ETA TXORITOKIETAKO ESTAZIO MEGALITIKOEN INGURUKO MIAKETAK (ERRENTERIA-DONOSTIA-HERNANI-ASTIGARRAGA) - III. MIAKETA-KANPAINA

Zuzendaritza: Jesús Tapia eta Manu Ceberio

Babesleak: Gipuzkoako Foru Aldundia, Errenteriako Udala eta Aranzadi Z. E.



Aurtengo kanpainan 2011an hasitako indusketarekin jarraitu dugu Berrozpinen (Errenteria), orduko indusketa-eremua 30m karraturaino zabalduz. Bertan harrizko blokez egindako egitura bat aurkitu genuen, Historiaurreko hileta-erakin baten estaldura tumularra izan zitekeena. Beraz, aurtengo kanpainaren helburua egitura hori azterzea izan da.

Lanen emaitzak onak izan dira, eta egitura hau trikuharri bat dela egiaztatu ahal izan dugu, Berrozpinen ezagutzen dugun megalito-multzoa bostekoa izatera pasa delarik: Berrozpin I, II, eta III, Aitzetako Txabala, eta oraingo berri hau, Berrozpin IV izendatu duguna.

Trikuharri berri honen hileta-ganbara lauza handiez osatzen zen, bere inguruan blokez egindako eratzun batek ganbara babestu eta

sendotzen zuelarik, eta dena harrizko tumulu batez estalia zegoen. Gure lurraldean ohizkoa den bezala, kasu honetan ere ganbara suntsitua eta arpilatua izan da, kondairetan aipatzen ziren altxorrek aurkitu nahian. Hala ere, gelditzen diren elementuak aztertuz, ganbararen zabalera eta orientazioa ezagutu ahal izan dugu. Zutik irauten duen lauza bakarrak eta zoru gisa lurrean jarrita dagoenak 1,5x1 metroko eremua mugatzen dute, Ekialde/Hego-Ekialdera orientatzen dena. Neurri eta orientazio hauek Gipuzkoako beste trikuharri askoren parekoak dira, besterik beste ondoan dagoen Aitzetako Txabalako trikuharri berarenak. Tamalez, indusketa lanek trikuharriaren kronologia argitu zezakeen materialik ez dute eman, eta Txoritokietako beste megalitoak bezala, Neolito eta

Brontze Aroen arteko epe orokorrean sartu daiteke (K. a. 4.500-1.500 urte, gutxi gorabehera).

Dena dela, Berrozpin IV trikuharriaren kokapena —zelaiaren lekurik hoberenean— bere antzinatehunaren adierazgarria izan daiteke, eraikuntza zaharrenak lehenak izango baitziren lekua aukeratzean, eta geroagokoak, ordea, gainontzeko espazioarekin moldatu beharko ziren. Ildo honetan, datozen kanpainetan Berrozpingo megalitoen arteko antolaketa espaziala eta kronologia aztertzen jarraituko dugu.

Aurtengo emaitzak gurekin lan egin duen taldeari esker lortu ahal izan dira, bai induste lanetan, baita argazki eta planoen prestaketan parte hartu duenak: Miren de Miguel, Miriam Cubas, Aroia Kortabitarte, Paco Barrio, Peio Valbuena, Oier Sarobe eta Eukén Alonso.



Ezkerretik eskubira eta gotik behera, egituraren irudia, maila begetala kendu ondoren; lanean; Ganbarako aztarnen irudia; Berrozpin IV trikuharriaren irudi orokorra.

M. CEBERIO

**IGOIN-AKOLA ETA TXORITOKIETAKO ESTAZIO MEGALITIKOEN INGURUKO MIAKETAK
(ERRETERIA-DONOSTIA-HERNANI-ASTIGARRAGA) - IV. KANPAINA**


Zuzendaritza: Jesús Tapia eta Manuel Ceberio

Babeslea: Gipuzkoako Foru Aldundia eta Aranzadi Zientzia Elkarte

2011 eta 2012ko kanpainetan megalito berri bat aurkitu genuen Berrozpin izeneko lekuan, Errenterian. Ordurarte ezagutzen ziren megalitoei beste bat gehitu izanak garrantzia handia ematen dio Txoritokieta-ko megalito-multzoari, zeren nahiz eta oso leku txikia izan, bertako monumentuen ugaritasuna Gipuzkoako beste inongoa baino handiagoa da. Aurkikuntza berria kontuan harturik, zabaleran hektarea batera iristen ez den eremu txiki horretan, bost monumentu ezagutzen ditugu orain: Aitzetako Txabala, eta Berrozpin I, II, III eta IV (berria) trikuharriak, eta Berrozpindik oso gertu, Txoritokieta-ko Monolitoa.

Aurreko kanpainetan argi gelditu zen Berrozpingo megalitoen trinkotasuna ezohizkoa dela. Halako leku txikian hainbeste megalito egoteak antolamendu kronologiko edo espazial bat izan behar duenez, derrigorrezkoa zitzagun Berrozpin IV trikuharriaren ingurua erabat argitzea. Zentzu honetan, 2012an indusketaren eremutik kanpo bloke gehiago bazeudela ohartu ginen, eta aurreko ondoko lurretan industea erabaki dugu, Berrozpin IVaren ondoan beste egituraren bat ba ote den jakiteko. Lan hauetan lagundu gaituzten perstonei gure eskerrik beroenak: Izaro Quevedo, Iranzu Bilbao, Amaia Mendizabal, Txuma Costas, Paco Barrio, Peio Valbuena, eta Miriam Cubas.

Hasieran, 3x1 metroko kata bat ireki dugu Berrozpin IVaren mendebaldean, bere tumuluaren uestezko diametrotik gutxienez bi metro kanpora ateratzen zena, azalean ikusten ziren blokeak egituraren parte ote ziren konprobatzeko. Hasierako kata horretan, argi ikusi ahal izan dugu bloke gehiago badirela, tumuluaren parte ez direnak. Terrenoaren topografia eta blokeen jarrera ikusirik, kata 3x2 metrotara zabaldu dugu, bloke horiek beste egitura baten



Lehenengo kanpainan aurkitutako egitura. Berrozpin IV trikuharria. © E. ALONSO



Ezkerean, Indusketaren hasierako lanak, Berrozpin IVaren ondoan. Behean, indusketaren bigarren zabalketa. © M. CEBERIO



parte direla ikusiz (Irudia 4), eta azkenean indusketa eremua 5x8 metrotaraino zabaldu behar izan dugu. Guztira 40 metro karratuko zabalera duen lauki horretan, Berrozpin IVaren ondoan beste eraikuntza bat azaltzen dela argi ikus daiteke. Egitura hori, gehien bat, tamaina ertaineko harrizko blokeez egina dago, baina badira halere neurri handiagoko blokeak. Pieza guzti horiek elkarrekin gainjarriak daude, eta ez dute beraz pilaketa huts bat osatzen, egitura bat baizik. Harriak elkarren artean teilakatzeko era, eta egitura osoak duen erliebea, beste

tumulu berri baten adierazgarriak direla usteraz garrantzitsua. Tamalez, indusketa laukia gehiago zabaltzeko denborarik ez dugu izan eta, beraz, ezin izan dugu egitura berri hori bere zabalera osoan aztertu.

Datorren kanpainarako derrigorrezkoa zaigu aurten aurkitutako egitura bere zabaltasun osoraino azaleratzea eta dokumentatzea. Bere natura ezagutu ahal izateko, dokumentazio grafiko zehatza egiteko asmoa dugu, ortofotografia eta DTM- ren (Terrenoaren Eredu Digitala) bidez. Modu honetan egituraren zabalera, oina, bolumena eta

eratze arkitektonikoa ezagutuko ditugu, eta, behar izanez gero, egituraren bertan indusi ahal izango dugu. Bestalde, Berrozpin IVarekin duen erlazio stratigrafikoa aztertu nahi dugu, ahal den xehetasun handiekin, bi egituren arteko gainjartzea dokumentatzeko. Iazko indusketa eremua (35m karratu) nahikoa izan zen Berrozpin IV aztertzeko, baina ezin izan genuen trikuharria osorik ikusi (Irudia 1). Horretarako, datorren kanpainan beharrezkoa den zabalera guztia industeko asmoa dugu, bi egiturak oinplanoan osorik dokumentatu ahal izateko.

2.013 **Ceberio Rodríguez, Manu – Tapia Sagarna, Jesús.**

Igoin-Akola eta Txoritokieta estazio megalitikoaren inguruko miaketak (Errenteria-Donostia-Hernani-Astigarraga) – IV. Kanpaina. Aranzadiana, nº. 134. Donostia, p. 135.

HISTORIAURREKO ARKEOLOGIA



Ikerketa programatuen proiektuak sailean burutzen diren ekintzen artean garrantzitsuenetakoa da. 2012. urtean 2 monumentu megalitiko berrien identifikazioa nabarmentzen dira (Arribiribilleta eta Berrozpin IV) eta Praileaitz I koben lanaren itzulera. Bestalde, Altxerri kobazuloaren 50. Urteurrena ospatu da aurkitzaileak omentzeko hainbat ekitaldi prestatu direlarik, Victoria Eugenia antzokian eta Aiako udaletxean egindako erakusketa eta tailer didaktikoak.

Los proyectos de investigación programada siguen siendo parte fundamental en la actividad del Departamento, en 2012 destacan la identificación de dos nuevos monumentos megalíticos (Arribiribilleta y Berrozpin IV) y el retorno al trabajo en la cueva de Praileaitz I. Por otro lado se han recordado los 50 años del descubrimiento de la cueva Altxerri mediante un acto conmemorativo en el teatro Victoria Eugenia y una exposición en Aia acompañada de talleres didácticos.



2.013 **Ceberio Rodríguez, Manu – Tapia Sagarna, Jesús.**

Prospecciones en el entorno de las Estaciones Megalíticas de Igoin-Akola (Nº 13) y Txoritokieta (Nº 26) (Astigarraga, Donostia-San Sebastián, Errenteria, Hernani) – III. Campaña. Arkeoikuska 2.012. Vitoria, pp. 343-344.

C.28.2.7. Prospecciones en el entorno de las Estaciones Megalíticas de Igoín-Akola (Nº 13 y Txoritokieta (Nº 26) (Astigarraga, Donostia-San Sebastián, Errenteria, Hernani)¹

III Campaña

Dirección: Jesús Tapia; Manuel Ceberio

Subvención: Sociedad de Ciencias Aranzadi; Diputación Foral de Gipuzkoa

La estructura que localizamos en 2011 mediante prospección con catas consistía en una masa de bloques de arenisca encajados que, a todas luces, parecía corresponder al túmulo de un monumento funerario. Sin embargo, el relieve aplanado del lugar impedía identificar en superficie la posición exacta de la cámara funeraria, motivo por el cual nos decidimos por ampliar el área de excavación hacia el NE, coincidiendo con un leve ascenso de la topografía del terreno, y con la posición de una gran losa de arenisca que podía ser uno de los ortostatos o la misma cubierta del dolmen.

La ampliación de la excavación hacia este sector, sin embargo, no condujo a la localización de la cámara, ya que la citada losa constituía tan sólo un elemento desplazado de su conjunto, potencialmente a consecuencia de su saqueo, mientras que la topografía del terreno resultó corresponder al relieve natural. Sin embargo, como resultado de esta ampliación, el contraste del túmulo con el sustrato natural del terreno permitió identificar con mayor claridad la delineación y disposición de la estructura, observándose su prolongación hacia el sur. La ampliación del área de excavación hacia este nuevo sector permitió entonces localizar con claridad la cámara sepulcral, en una superficie total excavada de 30 metros cuadrados.

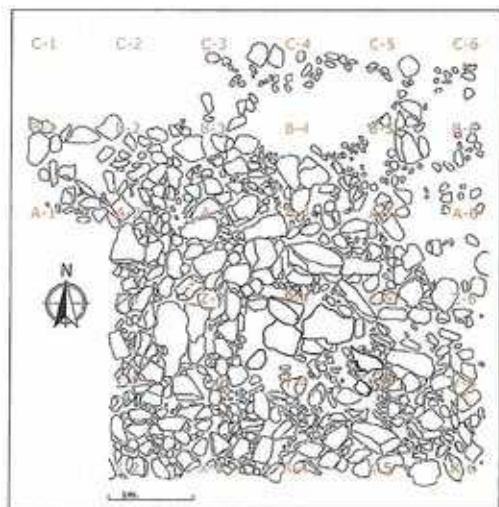
La estructura de este nuevo dolmen, que denominamos Berrozpin IV, consiste en una cámara de planta simple orientada al SE, rodeada de un anillo de bloques de gran tamaño, y finalmente cubierta por un túmulo de piedras.


Todos los elementos estructurales son de piedra arenisca local, y se encuentran dispuestos de forma encajada. La cámara se encuentra gravemente alterada, y tan sólo se conservan dos losas en su posición original: un ortostato en el lado N, con una longitud de 1,2 m y dispuesto en sentido NW-SE, algo vencido hacia el interior de la estructura; y una losa de suelo, con la misma orientación y de aproximadamente 1x0,75 m. Ambas se disponen directamente sobre un suelo de tierra parcialmente rebajado hasta el horizonte de alteración del sustrato, y revelan tanto las dimensiones mínimas de la cámara como su orientación. La posición original de otros ortostatos de la cámara hoy ausentes puede observarse en los vacíos generados tras su remoción, quedando tramos de tierra vista y huecos en la estructura de bloques. Alrededor de la cámara se dispone un anillo formado por dos hileras de grandes bloques —algo menores que el ortostato—, colocados de forma apoyada y convergente hacia el centro de la estructura, y finalmente, se dispone el túmulo de piedras encajadas rodeando toda la estructura, con un diámetro aproximado de 6 m.

Como se ha comentado anteriormente, el dolmen aparece gravemente alterado por saqueos que han provocado la remoción y pérdida de buena parte de los materiales arqueológicos y de sus elementos constructivos. En las tierras que cubrían la estructura y en el interior de la cámara sólo se han localizado unos pocos elementos de industria lítica en sílex, poco significativos desde un punto de vista cronológico y cultural. En este sentido, de momento carecemos de elementos indicativos de su cronología, más allá de su tipología formal y de su contexto inmediato, en el que se conocen otros cuatro dólmenes (Aitzetako Txabala, Berrozpin I, II, y III) que de forma genérica se han datado entre el Neolítico y la Edad de Bronce.

A pesar de ello, los materiales que estamos recuperando mediante prospecciones intensivas en este lugar pueden contribuir a precisar la cronología de este conjunto, y pretendemos abordar un análisis de la articulación cronológica y espacial de este entorno funerario en próximas campañas.

¹ Se incluye fuera del apartado de Estaciones Megalíticas por expreso deseo de sus autores





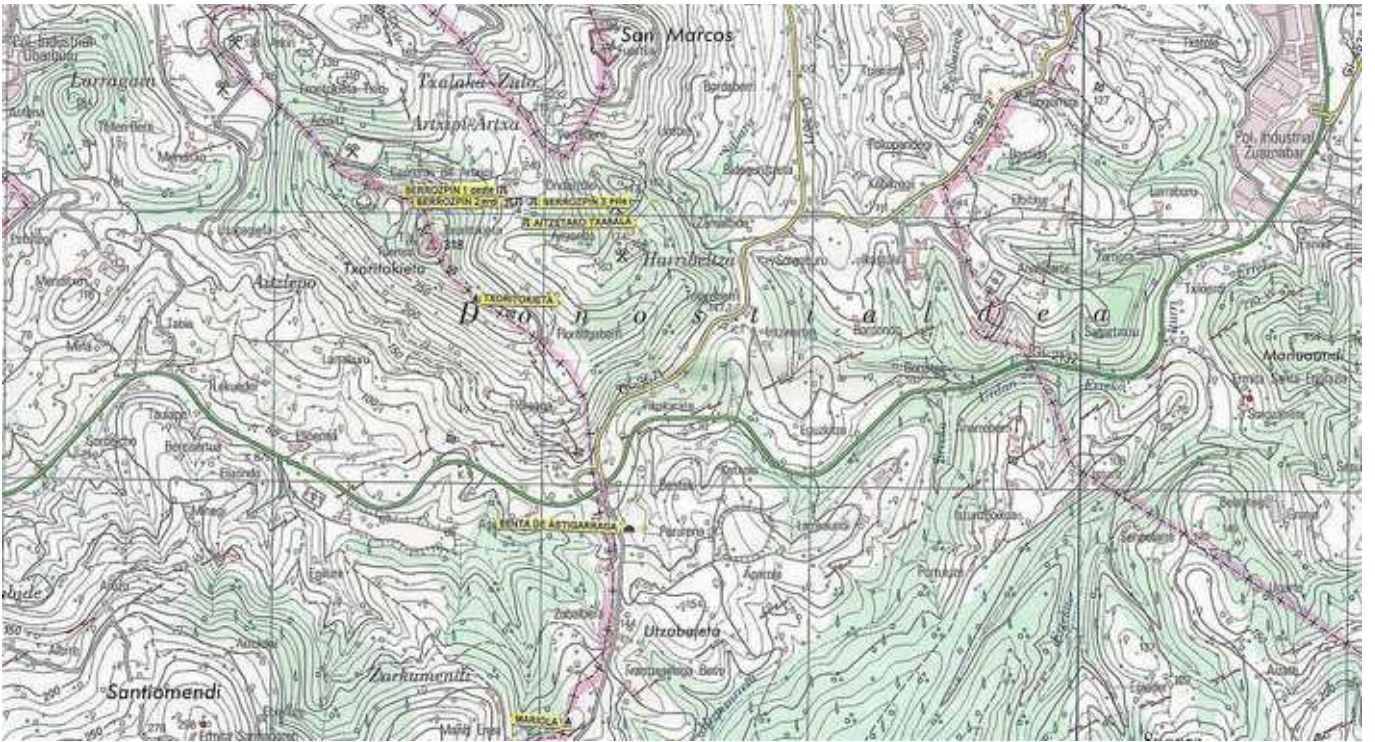
578-6

Dolmen (02): **Berrozpin I**. Mapa 64-II (Donostia). I.G.N. Escala 1: 25.000. U.T.M. Huso 30 T. X: 587.795, Y: 4.793.861, Z: 227. **ETRS 89**. 06 de abril de 2.013.



608-7

País = España	Comunidad Autónoma = Euskadi	Provincia (20): Gipuzkoa	Zona megalítica (27): Txoritokieta – Santiagomendi
Municipio = Errenteria	Tipo Monumento (01): Dolmen	Nº. (05):	Nombre: Berrozpin IV
			Hilharriak: 20-27-01-05



Fotos realizadas el 27 de agosto de 2013

